

AIŠKINAMASIS RAŠTAS

I. BENDROJI DALIS

Detaliojo plano organizatorius: Utenos rajono savivaldybės administracijos direktorius.

Detaliojo plano rengėjas: UAB „Simper“.

Detaliojo plano pavadinimas: Žemės sklypo (kad. Nr. 8270/0002:21) detalusis planas, numatant antro stadiono įrengimą ir papildomo žemės sklypo pridėjimą automobilių stovėjimo aikštei įrengti.

Planuojamos teritorijos adresas: Užpalių g. 100, Utenos mieste.

Planavimo pagrindas: Utenos rajono savivaldybės administracijos direktoriaus įsakymas (2007-05-15 Nr. AI-440).

Detaliojo plano tikslai ir uždaviniai:

- ✓ nustatyti teritorijos tvarkymo ir naudojimo režimą žemės sklype;
- ✓ numatyti vietą antro stadiono (apšilimo aikštelės) įrengimui;
- ✓ suformuoti sklypą laisvoje valstybinėje žemėje automobilių stovėjimo aikštei įrengti ir jį prijungti prie esamo žemės sklypo (kad. Nr. 8270/0002:21);
- ✓ paskaičiuoti valstybinės reikšmės miško plotą, kurį reikia patikslinti (išbraukti) valstybinės reikšmės miškų plotų schemeje.

Planuojamoje teritorijoje galioja šie teritorijų planavimo dokumentai:

- ✓ Utenos miesto teritorijos bendrasis planas, patvirtintas 2008-10-30 Utenos rajono savivaldybės sprendimu Nr. TS-276;
- ✓ Utenos rajono savivaldybės teritorijos vietinės reikšmės viešųjų kelių tinklo išdėstymo žemėtvarkos schema, patvirtinta 2009-12-22 Utenos rajono savivaldybės tarybos sprendimu Nr. TS-373;
- ✓ Utenos rajono savivaldybės teritorijos vandens tiekimo ir nuotekų tvarkymo infrastruktūros plėtros specialusis planas, patvirtintas 2011-09-29 Utenos rajono savivaldybės tarybos sprendimu Nr. TS-318.

Planavimo sąlygų sąvadas su priedais (2011-08-29 Nr. AR4-104):

1. Teritorijų planavimo ir statybos skyriaus sąlygos (2011-08-29 Nr. AR8-51);
2. Utenos regiono AAD sąlygos (2011-07-20 Nr. S/tp-350);
3. VI „Utenos regiono keliai“ sąlygos (2011-07-21 Nr. KB-306);
4. AB LESTO Utenos regiono elektros tinklo valdymo departamento tinklo plėtros skyriaus sąlygos (2011-08-03 Nr. 47010/12/266);
5. UAB „Utenos vandenys“ sąlygos (2011-07-20 Nr. PS-11-220);
6. Utenos visuomenės sveikatos centro sąlygos (2011-07-25 Nr. S17-65);
7. TEO LT, AB sąlygos (2011-08-04 Nr. 03-2-07-/2067);
8. Utenos žemėtvarkos skyriaus sąlygos (2011-08-18 Nr. 41PLS-57);
9. LITGRID AB raštas (2011-07-26 Nr. SD-2726);
10. AB „Lietuvos dujos“ Panevėžio filialo sąlygos (2011-08-01 Nr. 25-50-93);
11. Utenos AVPK Kelių policijos skyriaus sąlygos (2011-08-04 Nr. 89-6-S-1836).

II. ESAMOS BŪKLĖS ANALIZĖ

Esamo sklypo plotas – 6.8588 ha. Žemės ūkio naudmenų plotas (pievų ir natūralių ganyklų) – 0.2630 ha. Miško žemės plotas – 2.5075 ha. Užstatyta teritorija – 4.0417 ha. Kitos žemės plotas – 0.0417 ha. Žemės sklypas panaudos teise priklauso Utenos kūno kultūros ir sporto centrui.

Planuojamame žemės sklype esantys pastatai ir statiniai nuosavybės teise priklauso Utenos rajono savivaldybei.

Iš pietų pusės sklypą riboja valstybinės reikšmės rajoninis kelias Nr.4910 (Utena – Pilveliai – Užpaliai), o iš rytinės pusės – valstybinės reikšmės rajoninis kelias Nr.4901 (Utena – Sudeikiai – Alaušai – Dusetos). Likusi sklypo dalis ribojasi su valstybinės reikšmės mišku.

Žemės sklypui šiuo metu nustatyti žemės naudojimo apribojimai: saugotini medžių ir krūmų želdiniai, augantys ne miško žemėje (XXVII); vandentiekio, lietaus ir fekalinės kanalizacijos tinklų ir įrenginių apsaugos zonos (XLIX); elektros linijų apsaugos zonos (VI); kelių apsaugos zonos (I) ir miško naudojimo apribojimai (XXVI).

III. TERITORIJOS RAIDOS PROGRAMA

Pagal Utenos miesto teritorijos bendrojo plano sprendinius, patvirtintus 2008-10-30 Utenos rajono savivaldybės tarybos sprendimu Nr. TS-276, planuojamas žemės sklypas patenka į mažo užstatymo intensyvumo komercinės paskirties objektų funkcinę zoną (9/26). Tai teritorijos, kuriose dominuoja darbo vietos – visuomeninės paskirties, verslo, gamybos, prekybos, paslaugų ir pramogų statiniams statyti. Vienas iš galimų žemės naudojimo būdų šios paskirties funkcinėse zonose yra visuomeninės paskirties teritorijos. Toks žemės naudojimo būdas ir nustatomas, rengiant žemės sklypo detalųjį planą. Pagal BP sprendinius šiaurinė žemės sklypo dalis, kurioje yra valstybinės reikšmės miškas, patenka į gamtinio karkaso teritoriją – išorinį ekologinio stabilizavimo arealą, kuriame yra palaikomas ir saugomas natūralus kraštovaizdžio pobūdis. Ši sklypo dalis yra neliečiama, joje lieka valstybinės reikšmės miškas. Ta valstybinio miško dalis, kurią planuojama išjungti iš valstybinės reikšmės miškų plotų schemos, į gamtinio karkaso teritoriją nepatenka.

Parengtas SPAV atrankos dokumentas. Vadovaujantis teisės aktų nuostatomis ir vertinimo subjektų pateiktomis išvadomis, buvo priimtas sprendimas, kad detaliojo plano strateginis pasekmių aplinkai vertinimas nebus atliekamas (2012-01-04 Utenos rajono savivaldybės administracijos direktoriaus įsakymas Nr. AĮ-4).

Vadovaujantis Utenos regiono aplinkos apsaugos departamento išduotomis planavimo sąlygomis, atlikta PŪV PAV atranka. Priimta atrankos išvada, kad planuojamai ūkinei veiklai poveikio aplinkai vertinimas neprivalomas (2012-06-04 Utenos regiono AAD raštas Nr. (5.1)-s-218).

IV. SPRENDINIAI

Esamas stadionas pastatytas 1969 metais ir šiuo metu nebeatitinka esminių statinio reikalavimų bei naudojimo saugos pagrindinių nuostatų. Futbolo aikštės, žaidimų ir treniruočių aikštelių, bėgimo takų dangos susidėvėjusios ir reikalauja kapitalinio atnaujinimo. Todėl „Utenio“ stadionas bus rekonstruotas bei kompleksškai sutvarkyta aplinkinė teritorija, sukuriant miesto aktyvaus poilsio zoną ir paverčiant jį universaliu sporto kompleksu patraukliu tiek Lietuvos, tiek užsienio sportininkams ir turistams.

Stadiono sutvarkymą numatoma vykdyti keliais etapais. Pirmiausia numatoma rekonstruoti pagrindinę futbolo aikštę, įrengiant naują natūralią žolės dangą su modernia laistymo sistema. Numatoma rekonstruoti tribūnas, kuriose bendras sėdimų vietų skaičius bus padidintas iki 3000. Šiame etape taip pat numatoma rekonstruoti esamus ir pakloti naujus inžinerinius tinklus. Vėliau bus rekonstruojami stadiono teritorijoje esantys pastatai, lengvosios atletikos sektorius, įrengiama papildoma treniruočių aikštelė (po valstybinės reikšmės miškų plotų schemos patikslinimo) bei universali aikštelė su sintetinė danga, skirta lauko tenisiui, krepšiniui. Paskutiniame etape planuojama rekonstruoti disko metimo sektorių, naujai įrengti lauko treniruoklių komplekso aikštelę, vaikų žaidimų aikštelę ir automobilių stovėjimo aikštelę.

Detaliojo plano sprendiniai susideda iš keleto etapų:

1. Formuojamas 7236 kv. m žemės sklypas Nr. B laisvoje valstybinėje žemėje automobilių stovėjimo aikštei įrengti. Šiam sklypui nustatoma pagrindinė žemės naudojimo paskirtis – kita. Nustatomas naudojimo būdas ir pobūdis – visuomeninės paskirties teritorija, mokslo, kultūros, sporto ir gydymo paskirties pastatų bei statinių statybos (V3). Toks žemės naudojimo tipas nustatomas todėl, kad šį žemės sklypą numatoma prijungti prie esamo stadiono žemės sklypo. Žemės sklypas yra apribotas taškų – 5, 6, 7, 8, 8¹, 7¹, 6¹. Šioje teritorijoje planuojama įrengti apie 210 vietų automobilių stovėjimo aikštelę. Keletą automobilių stovėjimo vietų numatoma įrengti ir prie kelio Utena – Pilveliai – Užpaliai.

2. Esamas žemės sklypas Nr. A yra apribotas taškų – 1, 2, 3, 4, 5, 6, 7, 8, 8¹, 9, 10, kurio plotas pagal įregistravimo duomenis – 68588 kv. m. Pagal naują žemės sklypo (kad. Nr. 8270/0002:21) ploto paskaičiavimą pagal koordinates, žemės sklypo plotas – 68577 kv. m. Šiuo metu žemės sklypo pagrindinė žemės naudojimo paskirtis – kitos paskirties žemė (kitai specialiai paskirčiai).

3. Esamas žemės sklypas Nr. A yra sujungiamas su naujai suformuotu žemės sklypu Nr. B. Naujo žemės sklypo Nr. (A + B) plotas – 75813 kv. m, kuris yra apribotas taškų – 1, 2, 3, 4, 5, 6¹, 7¹, 8¹, 9, 10. Naujai suformuotam žemės sklypui nustatoma kitos paskirties žemė. Nustatomas žemės naudojimo būdas - visuomeninės paskirties teritorija, naudojimo pobūdis - mokslo, kultūros, sporto ir gydymo paskirties pastatų bei statinių statybos (V3). Sklype yra galimas esamų pastatų ir statinių rekonstravimas bei naujų statyba. Leistinas statinių aukštis – 10 m. Maksimalus užstatymo tankis – 3 %, leistinas užstatymo intensyvumas – 6 %. Sklypui taikomi ūkinės veiklos apribojimai: saugotini želdiniai (medžiai ir krūmai), augantys ne miškų ūkio paskirties žemėje (XXVII); vandentiekio, lietaus ir fekalinės kanalizacijos tinklų ir įrenginių apsaugos zonos (XLIX); elektros linijų apsaugos zonos (VI); kelių apsaugos zonos (I) ir miško naudojimo apribojimai (XXVI). Tikslūs apribojimų plotai bus nustatomi geodezinių matavimų metu. Į naujai suformuotą žemės sklypą numatomi trys įvažiavimai. Vienas esamas įvažiavimas į stadiono teritoriją nuo kelio į Užpalius ir du nauji įvažiavimai į automobilių stovėjimo aikštelę nuo kelių Nr. 4910 (Utena – Pilveliai – Užpaliai) ir Nr. 4901 (Utena – Sudeikiai – Alaušai – Dusetos).

4. Pagal Valstybinės reikšmės miškų plotų schemą, dalį planuojamos teritorijos užima valstybinės reikšmės miškas (25075 kv. m). Vienas iš rengiamo detaliojo plano tikslų yra paskaičiuoti valstybinės reikšmės miško plotą, kurį reikia patikslinti (išbraukti) valstybinės reikšmės miškų plotų scheme. Šiuo metu jau yra parengtas Utenos rajono savivaldybės valstybinės reikšmės miškų plotų schemas pakeitimo projektas. Pagal detaliojo plano sprendiniuose paskaičiuotus duomenis, iš valstybinės reikšmės miško numatoma išbraukti 5288 kv m miško ploto.

V. INŽINERINĖ INFRASTRUKTŪRA

Planuojama teritorija yra Utenos priemiestinėje dalyje, kurioje išvystyta visa reikalinga inžinerinė infrastruktūra. Yra elektros tinklai, centralizuoti miesto vandens tiekimo ir nuotekų tinklai. Rekonstruotam stadionui geriamas vanduo bus tiekiamas iš Utenos miesto centralizuotų tinklų. Vandentiekio apskaita įrengiama administracinio pastato specialiai tam skirtoje patalpoje. Buitinės nuotekos nuvedamos į projektuojamą buitinių nuotekų siurblinę, iš kurios pakeliamos į miesto buitinių nuotekų tinklus.

Nuo pastatų stogų lietaus vanduo bus surenkamas latakais ir lietvamzdžiais, o nuo automobilių stovėjimo aikštelės – lietaus surinkimo šulinėliais. Lietaus surinkimo šulinėliai jungiami į projektuojamą kiemo lietaus nuotekų tinklą, iš kurio lietaus nuotekos patenka į lietaus kaupimo rezervuarus. Sukauptas vanduo bus panaudojamas vejų laistymui.

Renginių metu tikėtinas buitinių atliekų susidarymas. Jos bus surenkamos į konteinerius ir išvežamos į sąvartyną pagal Utenos mieste galiojančią tvarką.

Inžinerinių tinklų koridorius planuojamas pagal kelius Utena – Pilveliai – Užpaliai ir Utena – Sudeikiai – Alaušai – Dusetos.

Visų inžinerinių komunikacijų įrengimas bei pajungimas į pastatą bus sprendžiamas atskiruose techniniuose projektuose, prieš tai gavus pasijungimo sąlygas. Jeigu numatomas pasijungimas prie vieningos inžinerinės infrastruktūros reikalaus kitokio sprendimo, tinklų koridoriaus vietą galima koreguoti.

Bendram stadiono komplekso gaisro gesinimui užtikrinti bus suprojektuoti priešgaisriniai hidrantai. Pastato sandėliavimo patalpose numatomi priešgaisriniai čiaupai. Žmonių evakuacijai užtikrinti iš tribūnos planuojami 1 m pločio takai. Projektuojama stadiono įgarsinimo sistema užtikrina garsinio išpėjimo apie gaisrą galimybę. Teritorijos plotas užtikrins saugų žmonių pasiskirstymą panikos metu ir saugų išėjimą. Teritorijoje numatoma įrengti situacijos stendą su pažymėtais evakuacijos keliais, hidrantų bei gaisrinių čiaupų vietomis. Detaliau apie gaisrų gesinimo galimybes turi būti apspręsta techninio projektavimo stadijoje.

VI. SPRENDINIŲ POVEIKIO VERTINIMO ATASKAITA

6.1.	Teritorijų planavimo dokumento organizatorius: Utenos rajono savivaldybės administracijos direktorius.
6.2.	Teritorijų planavimo dokumento rengėjas: UAB „Simper“.
6.3.	Teritorijų planavimo dokumento pavadinimas: Žemės sklypo (unikalus Nr. 8270-0002-0021, kadastro Nr. 8270/0002:21 Utenos m. k. v.) detalusis planas, numatant antro stadiono įrengimą ir papildomo žemės sklypo pridėjamą automobilių stovėjimo aikšteliui įrengti Užpalių g. 100, Utenos mieste.
6.4.	Detalusis planas parengtas vadovaujantis šių normatyvų ir teisės aktų (įstatymų, normų, standartų ir kt.) reikalavimais: LR teritorijų planavimo įstatymas (Žin., 1995, Nr. 107-2391; 2004, Nr. 21-617; 2006, Nr. 66-2429; 2010, 84-4404). LR aplinkos ministro 2004-05-03 įsakymas Nr. D1-239 „Dėl detaliųjų planų rengimo taisyklių patvirtinimo“ (Žin., 2004, Nr. 79-2809; 2006, Nr. 114-4364; 2010, Nr.112-5698). LR Vyriausybės 2004-07-16 nutarimas Nr. 904 „Dėl visuomenės informavimo ir dalyvavimo teritorijų planavimo procese nuostatų patvirtinimo“ (Žin., 2004, Nr. 112-4189; 2007, Nr. 33-1190; 2010, Nr.78-4010). LR Vyriausybės 1992-12-16 nutarimas Nr. 343 „Dėl specialiųjų žemės ir miško naudojimo sąlygų patvirtinimo“ (Žin., 1992, Nr. 22-652; 1996, Nr. 2-43 su vėlesniais pakeitimais ir papildymais). LR Aplinkos ministro 2005-03-17 įsakymas Nr. D1-151 „Dėl žemės sklypų pagrindinės žemės naudojimo paskirties, būdų ir pobūdžių specifikacijos patvirtinimo“ (Žin., 2005, Nr. 41-1317, 2006, Nr. 45-1633; 2010, Nr.34-1632; 2010, Nr.114-5850). LR Vyriausybės 2004-07-16 nutarimas Nr. 920 „Dėl teritorijų planavimo dokumentų sprendinių poveikio vertinimo tvarkos aprašo patvirtinimo“ (Žin., 2004, Nr. 113-4228).
6.5.	Detalusis planas parengtas vadovaujantis šių ilgalaikių ar vidutinės trukmės strateginio planavimo dokumentais: Utenos miesto teritorijos bendrasis planas (2008-10-30 Nr. TS-276). Utenos rajono savivaldybės teritorijos vandens tiekimo ir nuotekų tvarkymo infrastruktūros plėtros specialusis planas (2011-09-29 Nr. TS-318). Utenos rajono savivaldybės teritorijos vietinės reikšmės viešųjų kelių tinklo išdėstymo žemėtvarkos schema (2009-12-22 Nr. TS-373).
6.6.	Status quo situacija: Esamas stadionas nebeatitinka esminių statinio reikalavimų bei naudojimo saugos pagrindinių nuostatų. Žemės sklypas, kuriame įrengtas „Utenio“ stadionas, yra Utenos

	<p>priemiestinėje zonoje, kurią patogų pasiekti iš bet kurio miesto ar rajono taško. Kadangi planuojamoje teritorijoje yra sukurta visa reikalinga infrastruktūra šiai veiklai vystyti, būtų neracionalu ieškoti naujos vietos sportinės veiklos vystymui. Todėl planuojama stadioną rekonstruoti bei kompleksiskai sutvarkyti aplinkinę teritoriją, sukuriant miesto aktyvaus poilsio zoną.</p>
6.7.	<p>Tikslas, kurio siekiama įgyvendinant teritorijų planavimo sprendinius: Detaliojo plano tikslas - numatyti vietą antro stadiono (treniruočių ir apšilimo aikštelės) įrengimui, suformuoti žemės sklypą laisvoje valstybinėje žemėje automobilių stovėjimo aikštei įrengti bei šį sklypą sujungti su esamu „Utenio“ stadiono žemės sklypu.</p>
6.8.	<p>Galimo sprendinių poveikio vertinimas. Sprendiniai vertinami šiais aspektais: Poveikio gamtinei aplinkai aspektu. Planuojama teritorija nėra jautri ar ypatingai vertinga aplinkos apsaugos požiūriu. Žemės sklypas saugomų teritorijų kategorijai nepriskiriamas, o artimiausios saugomos gamtinės teritorijos nuo nagrinėjamos teritorijos yra nutolusios pakankamai toli. Kiek jautresnė planuojamos teritorijos dalis – valstybinės reikšmės miškas. Žemės sklype vykdoma veikla atitiks šios vietovės naudojimo būdą, numatytą Utenos miesto teritorijos bendrojo plano sprendiniuose. Dėl planuojamos ūkinės veiklos oro tarša nesusidarys. Siek tiek daugiau oro taršos bei triukšmo bus dėl didesnio automobilių srauto planuojamoje teritorijoje epizodiškai – renginių metu. Užterštą aplinkos orą pakankamai efektyviai išvalys planuojamoje teritorijoje esantys želdiniai. Todėl galima teigti, kad aplinkos kokybei ir būklei neigiamo poveikio nebus. Poveikio kraštovaizdžiui aspektu. Šiuo aspektu tikėtinos tik teigiamos pasekmės, nes bus sutvarkyta sporto ir aktyvaus poilsio zona bei šiuolaikinius reikalavimus atitinkanti infrastruktūra, o sportinės veiklos kūrimas turėtų nepakenkti kraštovaizdžiui. Kadangi numatoma esamus pastatus ir statinius rekonstruoti, planuojamame žemės sklype estetiniu požiūriu aplinkos kokybė ir kraštovaizdis tik pagerės. Pagal Utenos miesto teritorijos bendrojo plano sprendinius šiaurinė žemės sklypo dalis, kurioje yra valstybinės reikšmės miškas, patenka į gamtinio karkaso teritoriją – išorinį ekologinio stabilizavimo arealą, kuriame yra palaikomas ir saugomas natūralus kraštovaizdžio pobūdis. Ši sklypo dalis yra neliečiama, joje lieka valstybinės reikšmės miškas. Ta valstybinio miško dalis, kurią planuojama išjungti iš valstybinės reikšmės miškų plotų schemos, į gamtinio karkaso teritoriją nepatenka. Poveikio eismo saugumui aspektu. Planuojamas žemės sklypas yra šalia valstybinės reikšmės rajoninio kelio Nr.4910 (Utena – Pilveliai – Užpaliai) ir valstybinės reikšmės rajoninio kelio Nr.4901 (Utena – Sudeikiai – Alaušai – Dusetos). Į planuojamą teritoriją numatomi du nauji įvažiavimai – išvažiavimai, po vieną iš abiejų minėtų kelių. Detaliojo plano sprendiniuose numatoma 20 m kelių apsaugos zona nuo kelio briaunos. Kadangi siek tiek didesnis automobilių srautas planuojamoje teritorijoje numatomas tik epizodiškai – renginių metu, neigiamų pasekmių eismo saugumo aspektu nenumatoma.</p>

Išnagrinėjus detaliojo plano įgyvendinimo reikšmingumą visais šiais aspektais, priimta išvada, kad neigiamų pasekmių dėl detaliojo plano sprendinių įgyvendinimo nenumatoma, prognozuojamas ilgalaikis teigiamas poveikis.

Vertinimo aspektai	Teigiamas (trumpalaikis, ilgalaikis) poveikis	Neigiamas (trumpalaikis, ilgalaikis) poveikis
Sprendinio poveikis:		
Teritorijos vystymo darnai ir (ar) planuojamai veiklos sričiai	Planuojama veikla sudarys ilgalaikį teigiamą poveikį aplinkai.	Galimas trumpalaikis neigiamas poveikis statybos metu: triukšmas, intensyvesnis transporto judėjimas, statybinės atliekos

Ekonominei aplinkai	Planuojama veikla sudarys teigiamą poveikį, kadangi ši veikla sukurs darbo vietas statybos metu	-
Socialinei aplinkai	Rekonstruotas stadionas bei kompleksiskai sutvarkyta aplinka, sukurs miesto aktyvaus poilsio zoną ir pavers ją universaliu sporto kompleksu - patraukliu tiek Lietuvos, tiek užsienio sportininkams ir turistams.	-
Gamtinei aplinkai ir kraštovaizdžiui	Poveikis bus teigiamas. Kadangi numatoma esamus statinius rekonstruoti bei statyti naujus, planuojamame žemės sklype estetiniu požiūriu aplinkos kokybė ir kraštovaizdis tik pagerės.	Galimas trumpalaikis neigiamas poveikis statybos metu

Siūlomos alternatyvos poveikis:		
Teritorijos vystymo darnai ir (ar) planuojamai veiklos sričiai	-	-
Ekonominei aplinkai	-	-
Socialinei aplinkai	-	-
Gamtinei aplinkai ir kraštovaizdžiui	-	-

Detaliojo plano organizatorius



Utenos rajono savivaldybės
administracijos direktorius
Jonas Slapšinskas

Aiškinamąjį raštą parengė



Teritorijų planavimo ir statybos
skyriaus vyr. specialistė
Jolana Bivainienė

ŽEMĖS SKLYPO (KAD. NR.8270/0002:21) DETALIOJO PLANO, NUMATANT ANTRO STADIONO ĮRENGIMĄ IR
PAPILOMO ŽEMĖS SKLYPO PRIDĖJIMĄ AUTOMOBILIŲ STOVĖJIMO AIKŠTEI ĮRENGTI UŽPALIŲ G.100,
UTENOS M. TERITORIJOS TVARKYMO REŽIMO PAGRINDINIŲ SPRENDINIŲ APRAŠOMOJI LENTELĖ

[illegible]

UTENOS RAJONO SAVIVALDYBĖS
NUOLATINĖS STATYBOS KOMISIJOS POSĖDŽIO DERINIMO PROTOKOLAS

2012 m. vasario 15 d. Nr. TPD-120215-0011

UTENA

Utenos rajono savivaldybės tarybos 2011 m. birželio 30 d. sprendimu Nr. TS-248 sudaryta Nuolatinė statybos komisija:

Komisijos pirmininkas Evaldas Rimas, Teritorijų planavimo ir statybos skyriaus vedėjo pavaduotojas (vyr. architektas)

(vardas, pavardė, pareigos)

Komisijos sekretorė Jolana Bivainienė, Teritorijų planavimo ir statybos skyriaus vyr. specialistė

(vardas, pavardė, pareigos)

Nariai (kurių dalyvavimas privalomas):

1. Loreta Jovaišienė, Utenos regiono aplinkos apsaugos departamento Poveikio aplinkai vertinimo ir normatyvų skyriaus vedėja

2. Almantas Subačius, AB LESTO Utenos regiono tinklo valdymo departamento Utenos tinklo eksploatavimo grupės vadovas

3. Birutė Sapkauskienė, Utenos visuomenės sveikatos centro direktorė

4. Dalius Venslovas, Utenos apskrities PGV VPPS vyresnysis inspektorius

5. Aldona Jankauskienė, UAB „Utenos vandenys“ Gamybos ir technikos skyriaus viršininkė

6. Jurgis Vaičiūnas, TEO LT, AB Panevėžio regiono centro Utenos – Molėtų klientų aptarnavimo grupės inžinierius

7. Valentas Fortunatas Rutkauskas, AB „Lietuvos dujos“ Panevėžio filialo Eksploatavimo tarnybos Utenos skyriaus vadovaujantysis inžinierius

8. Raimondas Katinas, Utenos žemėtvarkos skyriaus vedėjo pavaduotojas

9. Rolandas Antanas Skrebiškis, Utenos AVPK Kelių policijos skyriaus viršininkas

10. Vigandas Žilėnas, VĮ „Utenos regiono keliai“ Utenos kelių tarnybos viršininkas

(vardas, pavardė, pareigos)

Posėdyje dalyvauja:

Planavimo organizatorius ir/ar jo įgaliotas asmuo –

(vardas, pavardė)

Kiti asmenys (tame tarpe ir komisijos nariai, kurių dalyvavimas neprivalomas):

SVARSTYTA: „Žemės sklypo (kad. Nr.8270/0002:21) detalusis planas, numatant antro stadiono įrengimą ir papildomo žemės sklypo pridėjimą automobilių stovėjimo aikštei įrengti Užpalių g. 100, Utenos mieste“

(teritorijų planavimo dokumento pavadinimas)

NAGRINĖTI PLANAVIMO ORGANIZATORIAUS PATEIKTI DOKUMENTAI:

1. Esamos būklės brėžinys.
2. Teritorijų planavimo dokumento sprendiniai (aiškinamasis raštas ir brėžiniai).
3. Planavimo sąlygų sąvadas / planavimo sąlygos.
4. Planavimo darbų programa / planavimo užduotis.
5. Detaliojo teritorijų planavimo organizatoriaus teisių ir pareigų perdavimo sutartis (kai tokia sutartis buvo sudaryta).
6. Teritorijų planavimo dokumento sprendinių poveikio vertinimo ataskaita.

7. Teritorijų planavimo dokumento sprendinių strateginio pasekmių aplinkai vertinimo ataskaita, kai pagal įstatymus ir kitus teisės aktus toks vertinimas buvo atliktas.

8. Planuojamos ūkinės veiklos poveikio aplinkai vertinimo ataskaita, kai pagal įstatymus ir kitus teisės aktus toks vertinimas turėjo būti atliktas.

9. Priimtų ir motyvuotai atmestų visuomenės pateiktų pasiūlymų apibendrinta medžiaga.

NUTARTA: nederinti „Žemės sklypo (kad. Nr.8270/0002:21) detalusis planas, numatant antro stadiono įrengimą ir papildomo žemės sklypo pridėjimą automobilių stovėjimo aikštei įrengti Užpalių g. 100, Utenos mieste“

(detaliojo plano sprendinių nederina Utenos regiono aplinkos apsaugos departamentas, AB LESTO, UAB „Utenos vandenys“ ir TEO LT, AB)

Protokolo Nr. TPD-120215-0011 nutartį pasirašo:

Komisijos nario atstovaujamos institucijos pavadinimas	Komisijos nario vardas, pavardė, pareigos	Parašas
Utenos rajono savivaldybės administracijos Teritorijų planavimo ir statybos skyrius (vyr. architektas)	Teritorijų planavimo ir statybos skyriaus vedėjo pavaduotojas (vyr. architektas) Evaldas Rimas	
Utenos regiono aplinkos apsaugos departamentas	Poveikio aplinkai vertinimo normatyvų skyriaus ved. T. ORETA JOVAISIENE	Reputanta
AB LESTO Utenos regiono tinklo valdymo departamentas	Nepritarė Eksplatacinių grupės vadovas Almantas Subačius	
Utenos visuomenės sveikatos centras	Ne 10 2019 11 14 post. v. 10 direktorė p. 10 Sopkauskienė	
UAB „Utenos vandenys“	Reputanta, Ne 10 2019 11 14 post. v. 10 Tiešus b. 10	
Utenos apskrities priešgaisrinė gelbėjimo valdyba	Utenos apskrities PGV VPFS vyresnysis inspektorius Dalius Venclovas	
VĮ „Utenos regiono keliai“	Pritarė	
TEO LT, AB Panevėžio regiono centras Utenos – Molėtų klientų aptarnavimo grupė	Nepritarė suprojektuoti telekomunikacijų įvairovę aprašytoje formoje	Jurgis Valčiūnas Panevėžio regiono centras Utenos-Molėtų klientų aptarnavimo grupės inžinierius
Utenos AVPK Kelių policijos skyrius	Utenos apskrities vyriausiojo policijos komisariato Kelių policijos skyriaus viršininkas Rolandas Antanas Skrebiškis	
AB „Lietuvos dujos“ Panevėžio filialo Utenos skyrius	AB „Lietuvos dujos“ Panevėžio filialas Eksploatavimo tarnybos Utenos skyriaus vadovaujantysis inžinierius Valentas Fortunatas Rutkauskas	Pritarė
Nacionalinės žemės tarnybos prie Žemės ūkio ministerijos Utenos žemėtvarkos skyrius	Utenos žemėtvarkos skyriaus vedėjo pavaduotojas Raimondas Katinas	

PRIDEDAMA. Komisijos narių pateiktos nuomonės raštu, 3 lap.

Komisijos pirmininkas

(parašas)

Evaldas Rimas

(vardas, pavardė)

Komisijos sekretorė

(parašas)

(vardas, pavardė)

PASTABA. Komisijos posėdžio protokolai pateikiami planavimo organizatoriui ar jo įgaliotam asmeniui bei institucijoms, kurioms atstovavo įgalioti atstovai



Kopija

LIETUVOS RESPUBLIKOS APLINKOS MINISTERIJOS
UTENOS REGIONO APLINKOS APSAUGOS DEPARTAMENTAS

Valstybės biudžetinė įstaiga, Metalų g. 11, LT-28217 Utena, Tel. (8 389) 68 786, faks. (8 389) 69 662, El-paštas: utena@urd.am.lt
Duomenys kaupiami ir saugomi juridinių asmenų registre, kodas 190742867

Utenos rajono savivaldybės administracijos	2012-02-14	Nr. P/U - 23
Teritorijų planavimo ir statybos skyriui	Į 2012-02-09	Nr. AR6-130

DĖL DETALIOJO PLANO

Išnagrinėjome Jūsų pateiktą projektinę dokumentaciją dėl žemės sklypo (kadastrinis Nr. 8270/0002:21, sklypo plotas – 6,8588 ha), esančio Užpalių g. 78, Utenos m., detaliojo plano, kurio tikslas – žemės sklypo detalusis planas, numatant antro stadiono įrengimą ir papildomo žemės sklypo pridėjimą automobilių stovėjimo aikštei įrengti.

Detaliojo plano sprendiniams turime šias pastabas:

1. Aiškinamojo rašto turinys neatitinka LR Aplinkos ministro 2006 m. spalio 18 d. įsakymu Nr. D1-473 dėl „Detaliųjų planų rengimo taisyklių“ patvirtintų Detaliojo plano rengimo taisyklių 38.1 p. nustatytų reikalavimų. Nėra būtinų paaiškinimų procedūrinių veiksmų sekai pagrįsti, yra klaidų nurodant duomenis ir kt.;

2. Nepateiktas topografinis planas;

3. Vadovaujantis Lietuvos Respublikos aplinkos ministro 2009 m. gruodžio 30 d. įsakymu Nr. D1-853 „Dėl Lietuvos Respublikos aplinkos ministro 2005 m. liepos 15 d. įsakymo Nr. D1-370 „Dėl visuomenės informavimo ir dalyvavimo planuojamos ūkinės veiklos poveikio aplinkai vertinimo procese tvarkos aprašo patvirtinimo“ patvirtintais reikalavimais, neaišku ar pilnai atliktos visuomenės informavimo procedūros;

4. Teritorijų planavimo dokumentų sprendinių poveikio vertinimo lentelė yra neišsami;

5. Detaliojo plano sprendinių brėžinio aprašomoji lentelė neatitinka Detaliųjų planų rengimo taisyklių, patvirtintų LR Aplinkos ministro 2006 m. spalio 18 d. įsakymo Nr. D1-473 dėl „Detaliųjų planų rengimo taisyklių“ priedo „Detaliojo plano teritorijos tvarkymo režimo pagrindinių sprendinių aprašomoji lentelė“ reikalavimų.

Atsižvelgdami į aukščiau išdėstytus argumentus, ruošiamam detaliam planui nepritariame.

Direktoriaus pavaduotojas

Pranas Kudaba

Raimonda Berentienė, tel. (8 389) 68 781, el.p.r.berentiene@urd.am.lt
Loreta Jovaišienė, tel. (8 389) 68 784

Kopija tikra
Teritorijų planavimo ir statybos
skyriaus vyr. specialistė

Jolanta Bivainienė
2012-02-15



UTENOS VISUOMENĖS SVEIKATOS CENTRAS

Valstybės biudžetinė įstaiga, S.Dariaus ir S.Girėno g. 12, LT-28240 Utena, tel. (8 389) 61 941 faks. (8 389) 61 941, el.p. info@utena.vvspt.lt
Duomenys kaupiami ir saugomi Juridinių asmenų registre, kodas 191348163

TVIRTINU

Direktorė

Birutė Šapkauskienė

TERITORIJŲ PLANAVIMO DOKUMENTŲ VERTINIMO PAŽYMA

2012-02-15 Nr. PE-14

Utena

1. Duomenys apie planavimo organizatorių:	
Planavimo organizatoriaus pavadinimas ir kodas (juridinio asmens pavadinimas ir įmonės kodas / fizinio asmens vardas, pavardė)	Utenos rajono savivaldybės administracijos direktorius
Adresas, kuriuo būtų galima siųsti korespondenciją	
Kontaktiniai telefonai, faksas, elektroninio pašto adresas	
2. Duomenys apie planų rengėjus:	
Planų rengėjo pavadinimas ir adresas	UAB „Simper“
3. Duomenys apie gautus planavimo dokumentus:	
Dokumentų pateikimo data ir registracijos numeris	2012-02-10 Nr. 12-12
Vertinimui pateikti planavimo dokumentai (detaliojo, specialiojo, bendrojo)	Detaliojo planavimo dokumentai
4. Duomenys apie planuojamą teritoriją:	
Žemės sklypo (sklypų), vietovės vieta ir adresas (miestas, rajonas, kaimas, gatvė)	Užpalių g. 78, Utena
Sklypo (sklypų) kadastrinis Nr.	8270/0002:21
5. Vertinimui pateiktų dokumentų aprašymas ir įvertinimas:	

Kopija tikra

Teritorijų planavimo ir statybos
skyriaus vyr. specialistė

2012-02-15

Žemės sklype (kad. Nr. 8270/0002:21) numatomo įrengti antro stadiono ir papildomo žemės sklypo pridėjimo automobilių stovėjimo aikštei įrengti detalusis planas. Siekiama priskirti dalį sklypo teritorijos naujo stadiono įrangimui. Prijungtame sklype numatoma įrengti parkavimo aikštelę (pagal poreikį) taip pat visoje teritorijoje sutvarkyti gerbūvį bei sukurti darnią aplinką. Detaliojo plano sprendiniai neprieštarauja aukštesnių teritorijų planavimo dokumentų sprendiniams.

Detaliuoju planu prie įregistruoto sklypo (A) suformuojamas ir prijungiamas 7236 m² valstybinės žemės sklypas (B). Sklype yra stadionas su tribūnomis, pora nedidelių pagalbinių pastatų, taip pat yra trys apleistos sporto aikštelės. Pagal poreikius esami pastatai aprūpinti inžinerine infrastruktūra. Projektuojamame sklype numatoma esamo stadiono bei pagalbinių pastatų rekonstrukcija, esamų sporto aikštelių rekonstrukcija, iš kurių viena bus rekonstruojama į papildomą apšilimo stadioną, automobilių stovėjimo aikštelės įrengimas, bei ateityje, poreikiui esant, papildomų tribūnų statyba.

Patekimui į planuojamą sklypą išlaikomas esamas įvažiavimas iš kelio Nr. 4911, kuris rekonstruojamas įrengiant greitėjimo- lėtėjimo juostas. Kitas įvažiavimas į parkavimo aikštelę planuojamas iš kelio Nr. 4901. Projektuojant naujus pastatus arba esamų rekonstrukciją būtina išlaikyti normatyvinius atstumus tarp pastatų, želdinių, sklypų ribų, inžinerinių tinklų ir įrenginių, vadovaujantis STR 2.02.02:2004 „Visuomeninės paskirties pastatai“ reikalavimais.

Palei rajoninius kelius numatomi komunikaciniai koridoriai perspektyvinių inžinerinių komunikacijų bei šaligatvių įrangimui.

6. Vertinimo išvada:

Planavimo dokumento sprendiniai atitinka normatyvinių dokumentų, reglamentuojančių visuomenės sveikatos saugą ir kt. reikalavimus.

Planavimo dokumentui pritarta.

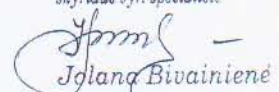
Vertinimą atliko:

Visuomenės sveikatos saugos skyriaus vedėja

(Parašas)

Aida Bobrovienė
(Vardas ir pavardė)

Kopija tikra
Teritorijų planavimo ir statybos
skyriaus vyr. specialistė


Jolana Bivainienė
2012-02-15

Teritorijų planavimo ir statybos
valstybinės priežiūros departamento
direktorius *[Signature]*
Jonas Spietinis
2009-03-16

TVIRTINU

TERITORIJŲ PLANAVIMO DOKUMENTO
PATIKRINIMO AKTAS Nr. 40-14-14

Tikrinanti institucija Utenos apskrities viršininko administracijos Teritorijų planavimo ir statybos valstybinės priežiūros departamentas, Maironio g. 9, Utena, tel.(8 389) 64067, 105 kab.

Tikrinamasis dokumentas Detalusis planas „Žemės sklypo (kadastrinis Nr. 8270/0002:21) detalusis planas, numatant antro stadiono įrengimą ir papildomo žemės sklypo pridėjimą automobilių stovėjimo aikštelei įrengti Užpalių g., Utenos mieste“. Savivaldybės, vietovės lygmenys.

Planavimo organizatorius Utenos rajono savivaldybės administracijos direktorius (Utenio a. 4, Utena).

Plano rengėjas UAB „Simper“ (Kalvarijos g. 7, Kaunas), PV G. Jurevičius, kv. at. Nr.3892.

Tikrinimui pateikti dokumentai:

1. Prašymas atlikti teritorijų planavimo dokumento patikrinimą;
2. Detaliojo plano procedūrų dokumentai, aiškinamasis raštas, brėžiniai. 1 byla (2egz.), 82 lapai.

Patikrinimo apibendrinimas Pateiktas tikrinti detalusis planas parengtas vadovaujantis Teritorijų planavimo įstatymu, Teritorijų planavimo dokumentų svarstymo su visuomene nuostatais ir kitais teritorijų planavimą reglamentuojančiais teisės aktais, pastabų nėra.

Patikrinimo išvada TEIGIAMA.

Siūlymas tvirtinančiai institucijai Vadovaujantis 2005m. spalio 6 d. Lietuvos Respublikos aplinkos ministro isakymu Nr. D1-483 patvirtintu Valstybinės reikšmės miškų plotų schemų rengimo tvarkos aprašu, tik atlikus valstybinės reikšmės miškų plotų schemos patikslinimą Utenos rajono savivaldybės tarybai siūlome tvirtinti detaliojo plano „Žemės sklypo (kadastrinis Nr. 8270/0002:21) detalusis planas, numatant antro stadiono įrengimą ir papildomo žemės sklypo pridėjimą automobilių stovėjimo aikštelei įrengti Užpalių g., Utenos mieste“ sprendinius.

Pastaba. Patikrinimo aktas su tikrinimo išvada galioja vienerius metus nuo jo tvirtinimo datos. Nepatvirtinus teritorijų planavimo dokumento per vienerius metus, dokumentas tikrinamas pakartotinai, išduodant naują patikrinimo aktą.

Dokumentą patikrino: Teritorijų planavimo ir statybos valstybinės priežiūros departamento
Teritorijų planavimo valstybinės priežiūros skyriaus
vedėjas Algirdas Matulis 8~389 64067.

Patikrinimo data
2009 m. kovo 16 d.

Parašas *[Signature]*

UTENOS RAJONO SAVIVALDYBĖS

NUOLATINĖS STATYBOS KOMISIJOS KOMPLEKSNIO DERINIMO PROTOKOLAS

2009 m. sausio 21 d. Nr. 2/3

UTENA

Utenos rajono savivaldybės tarybos 2004 m. gegužės 14 d. sprendimu Nr.T-140 sudaryta Nuolatinė statybos komisija (papildyta 2004 m. spalio 28 d. sprendimu Nr.T-299, 2005 m. vasario 24 d. sprendimu Nr.T-57, 2005 m. spalio 27 d. sprendimu Nr.T-242, 2006 m. spalio 19 d. Nr.T-225, 2007 m. balandžio 26 d. sprendimu Nr.T-54, 2007 m. gegužės 31 d. sprendimu Nr.TS-90, 2008 m. spalio 2 d. sprendimu Nr.TS-238):

Pirmininkas: Tomas Kupriūnas, Architektūros ir teritorijų planavimo skyriaus vyr. architektas

Pavaduotoja: Jūratė Paragytė, Architektūros ir teritorijų planavimo skyriaus vyr. specialistė

Sekretorius: Evaldas Rimas, Architektūros ir teritorijų planavimo skyriaus specialistas

Nariai:

Gintautas Bilaišis, VĮ "Utenos regiono keliai" Ekonominės-techninės tarnybos viršininkas

Jurgis Vaičiūnas, TEO LT Technologijų tarnybos Paslaugų diegimo ir priežiūros departamento

Panevėžio Paslaugų diegimo ir priežiūros centro Utenos skyriaus – Molėtų sektoriaus inžinierius

Loreta Jovaišienė, Utenos regiono AAD Poveikio aplinkai vertinimo ir normatyvų skyriaus vedėja

Genius Jurgelėnas, UAB "Utenos šilumos tinklai" direktoriaus pavaduotojas

Rimantas Kaušylas, UAB "Utenos komunalininkas" vyr. inžinierius

Jonas Marma, žmonių su negalia VŠĮ "Aplinka visiems" atstovas Utenos apskrityje

Bronius Masiulis, UAB "Utenos vandenys" Gamybės ir technikos skyriaus viršininkas

Arūnas Liogė, KVAD Utenos teritorinio padalinio vedėjas

Valentas Fortūnatas Rutkauskas, AB "Lietuvos dujos" Panevėžio filialo Utenos skyriaus viršininkas

Birutė Sapkauskienė, Utenos visuomenės sveikatos centro direktorė

Rolandas Antanas Skrebiškis, Utenos rajono PK VP Eismo priežiūros poskyrio komisaras-inspektorius

Almantas Subačius, AB "Rytų skirstomieji tinklai" Utenos regiono Utenos skyriaus viršininkas

Raimondas Katinas, Utenos rajono Žemėtvarkos skyriaus vedėjo pavaduotojas

Jurgis Šeduikis, LR ryšių reguliavimo tarnybos Rinkos priežiūros departamento Infrastruktūros priežiūros skyriaus vedėjo pavaduotojas

Romualdas Šidla, Utenos apskrities Valstybinės maisto ir veterinarijos tarnybos viršininkas

Dalius Venslovas, Utenos apskrities Priešgaisrinės gelbėjimo valdybos vyr. inspektorius

Voldemaras Kutra, Aukštaitijos nacionalinio parko Kraštotvarkos skyriaus vedėjas

Tomas Tukačiauskas, Labanoro regioninio parko direktorius

Antanas Bernotas, Žemės ūkio skyriaus vyresn., specialistas

Nerijus Čepauskas, Utenos apskrities viršininko administracijos Regioninės plėtros departamento direktorius

Posėdyje dalyvauja:

Planavimo organizatorius ir/ar jo įgaliotas asmuo Architektūros ir teritorijų planavimo skyriaus vyr. specialistė Jolanta Privašienė
(vardas, pavardė)

Kiti asmenys: 1. UAB "Simper" atstovas Lulias Dimarčius
2. _____
3. _____

SVARSTYTA: Žemės šlupo (kad. Nr. 8270/0002: 21) detalusis planas, numatant autio stadiono įrengimą ir papildomo žemės šlupo priedėjų automobilių stovėjimo aikštelių įrengimą (Uspalio g. 78, Utenos m.)
(teritorijų planavimo dokumento pavadinimas)

NAGRINĖTI PLANAVIMO ORGANIZATORIAUS PATEIKTI DOKUMENTAI:

1. Teritorijų planavimo dokumento sprendiniai (aiškinamasis raštas ir brėžiniai);
2. Planavimo sąlygos;
3. Planavimo darbų programa (planavimo užduotis);
4. Detaliojo teritorijų planavimo organizatoriaus teisių ir pareigų perdavimo sutartis (kai tokia sutartis buvo sudaryta);
5. Teritorijų planavimo dokumento sprendinių poveikio vertinimo ataskaita;
6. Teritorijų planavimo dokumento sprendinių strateginio pasekmių aplinkai vertinimo ataskaita, kai pagal įstatymus ir kitus teisės aktus toks vertinimas buvo atliktas;
7. Planuojamos ūkinės veiklos poveikio aplinkai vertinimo ataskaita, kai pagal įstatymus ir kitus teisės aktus toks vertinimas turėjo būti atliktas;
8. Priimtų ir motyvuotai atmestų visuomenės pateiktų pasiūlymų apibendrinta medžiaga.




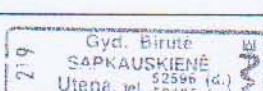

NUTARTA: derinti Žemės sklypo (kad. Nr. 8270/0002:21) detalusis planas, numatant antro stadijos įrengimų papildomą žemės sklypo pridedimą automobilių stovėjimo aikštėlei įrengti Uspalio g. 78, Utenos m.
(teritorijų planavimo dokumento pavadinimas)

nederinti _____

(teritorijų planavimo dokumento pavadinimas, pateikti konkrečius nederinimo motyvus)

2009 m. sausio 21 d. Nr. 2/3


Protokolo nutartį pasirašo:

Komisijos nario atstovaujamos institucijos pavadinimas	Komisijos nario vardas, pavardė	Pareigos	Parašas
Utenos apskrities viršininko administracija		Utenos apskrities planavimo departamento direktorius NERIUS CEPKAUSKAS tel. 8-389 64003, 8-691 05106 nerius@utena.apsk.lt	
Savivaldybės administracijos tarnyba (Vyr. architektas)		architektūros ir teritorijų planavimo skyriaus vyr. architektas Tomas Kupriūnas	
Aplinkos ministerijos regionų aplinkos apsaugos departamentas	<u>Antanas (on) Gustas guzlauskas</u>	planavimo departamento direktorius Antanas Gustas Guzlauskas tel. 8-700 50000, 8-700 50001 antanas.guzlauskas@am.lt	
Kultūros paveldo departamento teritorinis padalinys			
Visuomenės sveikatos centras		direktoriė Birutė Sapkauskienė	
Utenos apskrities Priešgaisrinė gelbėjimo valdyba			



UTENOS VISUOMENĖS SVEIKATOS CENTRAS

Valstybės biudžetinė įstaiga, S.Dariaus ir S.Girėno g. 12, LT-28240 Utena, tel. (8 389) 61 941 faks. (8 389) 61 941, el.p. utena.vsc@is.lt
Duomenys kaupiami ir saugomi Juridinių asmenų registre, kodas 191348163

TVIRTINU
Visuomenės sveikatos saugos
skyriaus vedėja

Aida Bobrovienė

TERITORIJŲ PLANAVIMO DOKUMENTŲ VERTINIMO PAŽYMA

2009 - 01 - 20 Nr. PE-2
Utena

1. Duomenys apie planavimo organizatorių:	
Planavimo organizatoriaus pavadinimas ir kodas (juridinio asmens pavadinimas ir įmonės kodas / fizinio asmens vardas, pavardė)	Utenos rajono savivaldybės administracija
Adresas, kuriuo būtų galima siųsti korespondenciją	Utenio a. 4, Utena
Kontaktiniai telefonai, faksas, elektroninio pašto adresas	
2. Duomenys apie planų rengėjus:	
Planų rengėjo pavadinimas ir adresas	UAB "Simper"
3. Duomenys apie gautus planavimo dokumentus:	
Dokumentų pateikimo data ir registracijos numeris	2009-01-14 Nr. S3-4
Vertinimui pateikti planavimo dokumentai (detaliojo, specialiojo, bendrojo)	Detaliojo planavimo dokumentai
4. Duomenys apie planuojamą teritoriją:	
Žemės sklypo (sklypų), vietovės vieta ir adresas (miestas, rajonas, kaimas, gatvė)	Žemės sklypas Užpalių g. 78, Utena
Sklypo (sklypų) kadastrinis Nr.	8270/0002:21
5. Vertinimui pateiktų dokumentų aprašymas ir įvertinimas:	

Objekto „Žemės sklypo, numatant antro stadiono įrengimą ir papildomo žemės sklypo pridėjamą automobilių stovėjimo aikštelei įrengti“ detalusis planas rengiamas vadovaujantis Utenos r. savivaldybės administracijos Architektūros ir teritorijų planavimo skyriaus vyr. architekto 2007-10-01 išduotomis planavimo sąlygomis Nr. AR4-94 su priedais.

Detaliojo plano sprendiniai neprieštarauja aukštesniųjų teritorijos planavimo dokumentų sprendiniams.

Detaliuoju planu prie esamo žemės sklypo prijungiama pietinėje pusėje esanti laisva valstybinė žemė ir naujai suformuotam sklypui nustatomas naudojimo būdas, pobūdis bei teritorijos tvarkymo režimas.

Projektuojamo sklypo pagrindinė tikslinė žemės naudojimo paskirtis : kita; projektuojamas naudojimo būdas- visuomeninės teritorijos (V) projektuojamas naudojimo pobūdis- mokslo ir mokymo, kultūros ir sporto, sveikatos apsaugos pastatų bei statinių statybos (V3).

Projektuojamame sklype numatoma esamo stadiono bei pagalbinių pastatų rekonstrukcija, esamų sporto aikštelių rekonstrukcija, iš kurių viena bus rekonstruojama į papildomą apšilimo stadioną, automobilių stovėjimo aikštelės įrengimas bei ateityje, poreikiui esant, papildomų tribūnų statyba.

Patekimui į planuojamą sklypą išlaikomas esamas įvažiavimas iš kelio Nr. 4910, kuris rekonstruojamas įrengiant greitėjimo-lėtėjimo juostas. Kitas įvažiavimas į parkavimo aikštelę planuojamas iš kelio Nr. 4901.

Projektuojant naujus pastatus arba esamų rekonstrukciją, būtina išlaikyti normatyvinius atstumus tarp pastatų, želdinių, sklypų ribų, inžinerinių tinklų ir įrenginių, vadovaujantis STR 2.02.02:2004 „Visuomeninės paskirties pastatai“ reikalavimais.

Palei rajoninius kelius numatomi komunikaciniai koridoriai perspektyvinių inžinerinių komunikacijų bei šaligatvių įrengimui. Planuojamų patatų inžineriniai tinklai bus prijungiami prie sklype esančių. Numatoma sklypo sutvarkymas, apželdinimas, takų, apšvietimo įrengimas, buitinių atliekų tvarkymas.

Sprendinių pasekmių vertinimas: neigiamų socialinių arba ekonominių pasekmių ir žalingo poveikio aplinkai neturės.

6. Vertinimo išvada:

Planavimo dokumento sprendiniai atitinka normatyvinių dokumentų, reglamentuojančių visuomenės sveikatos saugą ir kt. reikalavimus.

Projektui pritarta.

Vertinimą atliko:

Visuomenės sveikatos saugos skyriaus
vedėja


(Parašas)

Aida Bobrovienė
(Vardas ir pavardė)



VALSTYBĖS ĮMONĖ REGISTRŲ CENTRAS

V. Kudirkos g. 18, LT-03105 Vilnius-9, tel. (5) 2688 262, faks. (5) 2688 311, el.p. info@registrucentras.lt

NEKILNOJAMOJO TURTO REGISTRO CENTRINIO DUOMENŲ BANKO IŠRAŠAS

2011-07-18 09:36:16

1. Nekilnojamojo turto registre įregistruotas turtas:

Registro Nr.: **82/16272**
 Registro tipas: **Žemės sklypas**
 Sudarymo data: **1999-12-13**
 Adresas: **Utenos r. sav. Utenos miesto sen. Utenos m. Užpalių g. 100**
 Registro tvarkytojas: **Valstybės įmonės Registrų centro Utenos filialas**

2. Nekilnojamieji daiktai:

2.1. **Žemės sklypas**
 Unikalus Nr.: **8270-0002-0021**
 Kadastrinis Nr.: **8270/0002:21 Utenos m. k.v.**
 Pagrindinė tikslinė naudojimo paskirtis: **Kita (kitai specialiai paskirčiai)**
 Žemės sklypo plotas: **6.8588 ha**
 Žemės ūkio naudmenų plotas viso: **0.2630 ha**
 Iš jo: Pievų ir natūralių ganyklų plotas: **0.2630 ha**
 Miško žemės plotas: **2.5075 ha**
 Užstatyta teritorija: **4.0417 ha**
 Kitos žemės plotas: **0.0466 ha**
 Žemės ūkio naudmenų našumo balas: **31.8**
 Matavimų tipas: **Žemės sklypas suformuotas atliekant kadastrinius matavimus**
 Indeksuota žemės sklypo vertė: **517093 Lt**
 Indeksuota žemės sklypo vertė be miško: **495923 Lt**
 Indeksuota miško vertė: **21170 Lt**
 Indeksuota miško medynų vertė: **19541 Lt**
 Žemės sklypo vertė: **315041 Lt**
 Kadastro duomenų nustatymo data: **1998-03-05**

3. Daikto priklausiniai iš kito registro: įrašų nėra**4. Nuosavybė:**

4.1. **Valstybės nuosavybė valdoma panaudos teise**
 Naudotojas: **Utenos kūno kultūros ir sporto centras, a.k. 190191175**
 Daiktas: **žemės sklypas Nr. 8270-0002-0021, aprašytas p. 2.1.**
 Įregistravimo pagrindas: **Panaudos sutartis, 1999-12-13, Nr. K82/99-0370**
 Įrašas galioja: **Nuo 1999-12-13**

5. Valstybės ir savivaldybių žemės patikėjimo teisė: įrašų nėra**6. Kitos daiktinės teisės: įrašų nėra****7. Juridiniai faktai: įrašų nėra****8. Žymos: įrašų nėra****9. Specialios naudojimo sąlygos:**

9.1. **Kelių apsaugos zonos**
 Daiktas: **žemės sklypas Nr. 8270-0002-0021, aprašytas p. 2.1.**
 Įregistravimo pagrindas: **Duomenų bazėje dokumentas nenurodytas**
 Įrašas galioja: **Nuo 1999-12-13**

9.2. **Elektros linijų apsaugos zonos**
 Daiktas: **žemės sklypas Nr. 8270-0002-0021, aprašytas p. 2.1.**
 Įregistravimo pagrindas: **Duomenų bazėje dokumentas nenurodytas**
 Įrašas galioja: **Nuo 1999-12-13**

9.3. **Vandentiekio, lietaus ir fekalinės kanalizacijos tinklų ir įrenginių apsaugos zonos**
 Daiktas: **žemės sklypas Nr. 8270-0002-0021, aprašytas p. 2.1.**

[registravimo pagrindas: **Duomenų bazėje dokumentas nenurodytas**
[rašas galioja: **Nuo 1999-12-13**

9.4. **Saugotini medžių ir krūmų želdiniai, augantys ne miško žemėje**

Daiktas: **žemės sklypas Nr. 8270-0002-0021, aprašytas p. 2.1.**

[registravimo pagrindas: **Duomenų bazėje dokumentas nenurodytas**
[rašas galioja: **Nuo 1999-12-13**

9.5. **Miško naudojimo apribojimai**

Daiktas: **žemės sklypas Nr. 8270-0002-0021, aprašytas p. 2.1.**

[registravimo pagrindas: **Duomenų bazėje dokumentas nenurodytas**
[rašas galioja: **Nuo 1999-12-13**

10. Kadastro žymos:

10.1.

Suformuotas

Daiktas: **žemės sklypas Nr. 8270-0002-0021, aprašytas p. 2.1.**

[registravimo pagrindas: **Žemės sklypo planas po geodezinių matavimų (iki**
[registravimo į žemės registrą), 1997-04-22
[rašas galioja: **Nuo 1997-04-22**

11. Registro pastabos ir nuorodos: [rašų nėra

12. Kita informacija: [rašų nėra

13. Informacija apie duomenų sandoriui tikslinimą: [rašų nėra

2011-07-18 09:36:16

Dokumentą atspausdino:



Rolandas Norkūnas



VALSTYBĖS ĮMONĖ REGISTRŲ CENTRAS

NEKILNOJAMOJO TURTO REGISTRO IŠRAŠAS-
PAŽYMĖJIMAS

APIE NEKILNOJAMOJO DAIKTO IR DAIKTINIŲ TEISIŲ Į JĮ
ĮREGISTRAVIMĄ NEKILNOJAMOJO TURTO REGISTRE
2009-02-12 Nr. 550263

1. Nekilnojamojo turto registre įregistruotas turtas: registro įrašo Nr. 90/95901
Adresas: Utenos r. sav. Utenos m. Užpalių g. 100

2. Nekilnojamieji daiktai:

2.1. Pastatas - Persirengimo paviljonas

Unikalus Nr.: 8296-9007-7010
Pagrindinė tikslinė naudojimo paskirtis: Sporto
Pažymėjimas plane: 1B1p
Statybos pabaigos metai: 1969
Baigtumo procentas: 100 %
Fizinio nusidėvėjimo procentas: 22 %
Sienos: Plytos
Aukštų skaičius: 1
Bendras plotas: 55.53 kv.m
Pagrindinis plotas: 55.53 kv.m
Užstatytas plotas: 75.00 kv.m
Tūris: 202 kub.m
Atkūrimo sąnaudos (statybos vertė): 51617 Lt
Atkuriamoji vertė: 40261 Lt
Vidutinė rinkos vertė: 12078 Lt
Vidutinės rinkos vertės nustatymo data: 1997-02-18

Kadastro duomenų nustatymo data: 1997-02-12

2.2. Pastatas - Sandėlis

Unikalus Nr.: 8296-9007-7021
Pagrindinė tikslinė naudojimo paskirtis: Sandėliavimo
Pažymėjimas plane: 2F1p
Statybos pabaigos metai: 1969
Baigtumo procentas: 100 %
Fizinio nusidėvėjimo procentas: 34 %
Sienos: Plytos
Aukštų skaičius: 1
Bendras plotas: 27.05 kv.m
Pagrindinis plotas: 18.13 kv.m
Užstatytas plotas: 38.00 kv.m
Tūris: 109 kub.m
Atkūrimo sąnaudos (statybos vertė): 28123 Lt
Atkuriamoji vertė: 18561 Lt
Vidutinė rinkos vertė: 5568 Lt
Vidutinės rinkos vertės nustatymo data: 1997-02-18
Kadastro duomenų nustatymo data: 1997-02-12

2.3.

Unikalus Nr.:	Pastatas - Buitinės patalpos 4400-1704-8450
Pagrindinė tikslinė naudojimo paskirtis:	Sporto
Pažymėjimas plane:	3U1b
Statybos pradžios metai:	2007
Statybos pabaigos metai:	2008
Baigtumo procentas:	100 %
Fizinio nusidėvėjimo procentas:	0 %
Dujos:	Nėra
Sienos:	Blokeliai
Šildymas:	Vietinis centrinis šildymas
Vandentiekis:	Vietinis vandentiekis
Nuotekų šalinimas:	Vietinė kanalizacija
Aukštų skaičius:	1
Bendras plotas:	213.36 kv.m
Pagrindinis plotas:	130.79 kv.m
Užstatytas plotas:	260.00 kv.m
Tūris:	715 kub.m
Negyvenamosios paskirties patalpų, suformuotų kaip atskiri nekilnojamieji daiktai, skaičius:	19
Koordinatė X:	6154739
Koordinatė Y:	601561
Vidutinės rinkos vertės nustatymo būdas:	Masinis vertinimas
Atkūrimo sąnaudos (statybos vertė):	551000 Lt
Atkuriamoji vertė:	551000 Lt
Atkuriamosios vertės ir atkūrimo sąnaudų (statybos vertės) nustatymo data:	2008-09-12
Vidutinė rinkos vertė:	171000 Lt
Vidutinės rinkos vertės nustatymo data:	2008-09-12
Kadastro duomenų nustatymo data:	2008-09-12

2.4.

Unikalus Nr.:	Kiti statiniai (inžineriniai) - Artezinis gręžinys 4400-1801-4512
Pagrindinė tikslinė naudojimo paskirtis:	Kiti statiniai
Pažymėjimas plane:	art
Statybos pradžios metai:	1997
Statybos pabaigos metai:	2009
Baigtumo procentas:	100 %
Fizinio nusidėvėjimo procentas:	0 %
Atkūrimo sąnaudos (statybos vertė):	44200 Lt
Atkuriamoji vertė:	44200 Lt
Atkuriamosios vertės ir atkūrimo sąnaudų (statybos vertės) nustatymo data:	2009-01-09
Vidutinė rinkos vertė:	44200 Lt
Vidutinės rinkos vertės nustatymo data:	2009-01-09
Kadastro duomenų nustatymo data:	2009-01-09

2.5.

Unikalus Nr.:	Kiti statiniai (inžineriniai) - Šaligatvis b10 4400-1704-8483
Pagrindinė tikslinė naudojimo paskirtis:	Kiti statiniai

Pažymėjimas plane:	b10
Statybos pabaigos metai:	2008
Baigtumo procentas:	100 %
Fizinio nusidėvėjimo procentas:	0 %
Atkūrimo sąnaudos (statybos vertė):	59400 Lt
Atkuriamoji vertė:	59400 Lt
Atkuriamosios vertės ir atkūrimo sąnaudų (statybos vertės) nustatymo data:	2008-08-08
Vidutinė rinkos vertė:	11900 Lt
Vidutinės rinkos vertės nustatymo data:	2008-08-08
Kadastro duomenų nustatymo data:	2008-09-12
2.6.	Kiti statiniai (inžineriniai) - Disko metimo aikštelė b14
Unikalus Nr.:	4400-1704-8542
Pagrindinė tikslinė naudojimo paskirtis:	Sporto
Pažymėjimas plane:	b14
Statybos pabaigos metai:	1969
Baigtumo procentas:	100 %
Fizinio nusidėvėjimo procentas:	70 %
Atkūrimo sąnaudos (statybos vertė):	5070 Lt
Atkuriamoji vertė:	1520 Lt
Atkuriamosios vertės ir atkūrimo sąnaudų (statybos vertės) nustatymo data:	2008-08-08
Vidutinė rinkos vertė:	502 Lt
Vidutinės rinkos vertės nustatymo data:	2008-08-08
Kadastro duomenų nustatymo data:	2008-09-12
2.7.	Kiti statiniai (inžineriniai) - Tribūna
Unikalus Nr.:	4400-1704-8472
Pagrindinė tikslinė naudojimo paskirtis:	Sporto
Pažymėjimas plane:	b6, b7
Statybos pabaigos metai:	1969
Baigtumo procentas:	100 %
Fizinio nusidėvėjimo procentas:	55 %
Atkūrimo sąnaudos (statybos vertė):	187000 Lt
Atkuriamoji vertė:	91400 Lt
Atkuriamosios vertės ir atkūrimo sąnaudų (statybos vertės) nustatymo data:	2008-08-08
Vidutinė rinkos vertė:	30200 Lt
Vidutinės rinkos vertės nustatymo data:	2008-08-08
Kadastro duomenų nustatymo data:	2008-09-12
2.8.	Kiti statiniai (inžineriniai) - Futbolo aikštė
Aprašymas / pastabos:	Futbolo aikštė b1, aikštelės kitiems žaidimams b4,b5, begimo takas b2, takas b3
Unikalus Nr.:	8296-9007-7032
Pagrindinė tikslinė naudojimo paskirtis:	Sporto
Statybos pabaigos metai:	1969
Baigtumo procentas:	100 %
Fizinio nusidėvėjimo procentas:	70 %
Atkūrimo sąnaudos (statybos vertė):	2779000 Lt

	Atkuriamoji vertė:	833000 Lt
	Atkuriamosios vertės ir atkūrimo sąnaudų (statybos vertės) nustatymo data:	2008-09-12
	Vidutinė rinkos vertė:	276000 Lt
	Vidutinės rinkos vertės nustatymo data:	2008-09-12
	Kadastro duomenų nustatymo data:	1997-02-12
2.9.	Aprašymas / pastabos:	Kiti statiniai (inžineriniai) - Kiemo statiniai tvora t, automobilių stovėjimo aikštelė b8, tualetas v, šaligatvis b9
	Unikalus Nr.:	8296-9007-7043
	Pagrindinė tikslinė naudojimo paskirtis:	Kiti statiniai
	Statybos pabaigos metai:	1969
	Baigtumo procentas:	100 %
	Fizinio nusidėvėjimo procentas:	56 %
	Atkūrimo sąnaudos (statybos vertė):	697000 Lt
	Atkuriamoji vertė:	209000 Lt
	Atkuriamosios vertės ir atkūrimo sąnaudų (statybos vertės) nustatymo data:	2008-09-12
	Vidutinė rinkos vertė:	41800 Lt
	Vidutinės rinkos vertės nustatymo data:	2008-09-12
	Kadastro duomenų nustatymo data:	2008-09-12
2.10.	Kiti statiniai (inžineriniai) - Treniruočių aikštelės b11, b12, b13	
	Unikalus Nr.:	4400-1704-8507
	Pagrindinė tikslinė naudojimo paskirtis:	Sporto
	Statybos pabaigos metai:	1969
	Baigtumo procentas:	100 %
	Fizinio nusidėvėjimo procentas:	70 %
	Atkūrimo sąnaudos (statybos vertė):	330000 Lt
	Atkuriamoji vertė:	98800 Lt
	Atkuriamosios vertės ir atkūrimo sąnaudų (statybos vertės) nustatymo data:	2008-08-08
	Vidutinė rinkos vertė:	32600 Lt
	Vidutinės rinkos vertės nustatymo data:	2008-08-08
	Kadastro duomenų nustatymo data:	2008-09-12
2.11.	Vandentiekio linija - Vandentiekio linija	
	Unikalus Nr.:	4400-1704-8594
	Pagrindinė tikslinė naudojimo paskirtis:	Vandentiekio tinklų
	Statybos pradžios metai:	2008
	Statybos pabaigos metai:	2008
	Baigtumo procentas:	100 %
	Vandentiekio linijos reikšmė	įvadinė
	Medžiaga:	Polietilenas
	Ilgis:	27.56 m
	Atkūrimo sąnaudos (statybos vertė):	3940 Lt
	Atkuriamoji vertė:	3940 Lt
	Atkuriamosios vertės ir atkūrimo sąnaudų (statybos vertės) nustatymo data:	2008-08-08
	Vidutinė rinkos vertė:	3940 Lt

Vidutinės rinkos vertės nustatymo data: 2008-09-12
 Kadastro duomenų nustatymo data: 2008-09-12
 2.12. Nuotekų linija - Nuotekų linija
 Unikalus Nr.: 4400-1704-8561
 Pagrindinė tikslinė naudojimo paskirtis: Nuotekų tinklų
 Statybos pradžios metai: 2008
 Statybos pabaigos metai: 2008
 Baigtumo procentas: 100 %
 Nuotekų linijos reikšmė: išvadinė
 Nuotekų linijos rūšis: renkamoji
 Nuotekų linijos būdas: buitinė
 Medžiaga: Polietilenas
 Ilgis: 117.52 m
 Atkūrimo sąnaudos (statybos vertė): 51000 Lt
 Atkuriamoji vertė: 51000 Lt
 Atkuriamosios vertės ir atkūrimo sąnaudų (statybos vertės) nustatymo data: 2008-09-12
 Vidutinė rinkos vertė: 51000 Lt
 Vidutinės rinkos vertės nustatymo data: 2008-09-12
 Kadastro duomenų nustatymo data: 2008-09-12

3. Daikto priklausiniai iš kito registro: įrašų nėra

4. Nuosavybė:

4.1. Nuosavybės teisė
 Savininkas: UTENOS RAJONO SAVIVALDYBĖ, a.k. 111101877
 Daiktas: pastatas Nr.4400-1704-8450, aprašytas p. 2.3.
 kiti statiniai Nr.4400-1704-8483, aprašyti p. 2.5.
 Vandentiekio linija Nr.4400-1704-8594, aprašyta p. 2.11.
 Nuotekų linija Nr.4400-1704-8561, aprašyta p. 2.12.
 Juridinis pagrindas: Statinio pripažinimo tinkamu naudoti aktas, 2008-12-29, Nr. STN-95-20081229-055
 4.2. Nuosavybės teisė
 Savininkas: UTENOS RAJONO SAVIVALDYBĖ, a.k. 111101877
 Daiktas: pastatas Nr.8296-9007-7010, aprašytas p. 2.1.
 pastatas Nr.8296-9007-7021, aprašytas p. 2.2.
 kiti statiniai Nr.8296-9007-7032, aprašyti p. 2.8.
 kiti statiniai Nr.8296-9007-7043, aprašyti p. 2.9.
 kiti statiniai Nr.4400-1704-8472, aprašyti p. 2.7.
 kiti statiniai Nr.4400-1704-8507, aprašyti p. 2.10.
 kiti statiniai Nr.4400-1704-8542, aprašyti p. 2.6.
 Juridinis pagrindas: Savivaldybės valdybos sprendimas, 1997-12-08, Nr. 712

5. Valstybės ir savivaldybių žemės patikėjimo teisė: įrašų nėra

6. Kitos daiktinės teisės : įrašų nėra

7. Juridiniai faktai: įrašų nėra

8. Žymos: įrašų nėra

9. Specialios naudojimo sąlygos: įrašų nėra

10. Kadastro žymos:

10.1. Suformuotas naujas
 Daiktas: kiti statiniai Nr.4400-1801-4512, aprašyti p. 2.4.
 Juridinis pagrindas: Grėžinio pasas, 1997-06-25, Nr. 0597
 10.2. Kadastrinius matavimus atliko
 Valstybės įmonės Registrų centro Utenos filialas a.k. 183607488
 Daiktas: pastatas Nr.4400-1704-8450, aprašytas p. 2.3.
 kiti statiniai Nr.8296-9007-7032, aprašyti p. 2.8.


- 10.3. **Juridinis pagrindas:** kiti statiniai Nr.8296-9007-7043, aprašyti p. 2.9.
 kiti statiniai Nr.4400-1704-8472, aprašyti p. 2.7.
 kiti statiniai Nr.4400-1704-8483, aprašyti p. 2.5.
 kiti statiniai Nr.4400-1704-8507, aprašyti p. 2.10.
 kiti statiniai Nr.4400-1704-8542, aprašyti p. 2.6.
 kiti statiniai Nr.4400-1801-4512, aprašyti p. 2.4.
 Vandentiekio linija Nr.4400-1704-8594, aprašyta p. 2.11.
 Nuotekų linija Nr.4400-1704-8561, aprašyta p. 2.12.
- Daiktas:** Nekilnojamojo daikto kadastro duomenų byla, 2008-09-12
 Suformuotas naujas
 pastatas Nr.4400-1704-8450, aprašytas p. 2.3.
 kiti statiniai Nr.4400-1704-8483, aprašyti p. 2.5.
 Vandentiekio linija Nr.4400-1704-8594, aprašyta p. 2.11.
 Nuotekų linija Nr.4400-1704-8561, aprašyta p. 2.12.
- Juridinis pagrindas:** Statinio pripažinimo tinkamu naudoti aktas, 2008-12-29, Nr. STN-95-20081229-055

11. Registro pastabos: įrašų nėra

12. Kita informacija:

Archyvinės bylos Nr.: 82/11362
 Kadastrinis Nr.: 8270/0002:21

Pažymėjimą parengė: Vyresnioji registratorė



Gražina Dijokienė

Valstybės įmonės Registrų centro Utenos filialas, Kauno g. 20, LT-28241 Utena, 2009-02-12 14:54:48



LIETUVOS RESPUBLIKOS APLINKOS MINISTERIJA
VALSTYBINĖ MIŠKOTVARKOS TARNYBA
Pramonės pr. 11a, LT-51327 Kaunas

IŠVADA

DĖL SIŪLOMŲ TIKSLINTI VALSTYBINĖS REIKŠMĖS MIŠKŲ
PLOTŲ ATITIKTIES AR NEATITIKTIES MIŠKO ŽEMĖS REIKALAVIMAMS

2009-10-09 NR. TA 0910-0001

Pagal Lietuvos Respublikos miškų valstybės kadastro duomenimis, Utenos miškų urėdijos Utenos miesto miškų 630 kvartalo 10 taksacinis miško sklypas atitinka Lietuvos Respublikos miškų įstatymo 2 straipsnio 3 dalyje nustatytus miško žemės reikalavimus (Žin., 1994, Nr. 96-1872; 2001, Nr. 35-1161)

Utenos miškų urėdija Utenos miesto miškai

Kv. Nr.	Skł. Nr.	Plotas, ha	Medyno		Medžių rūšių			Skal- su- mas	Skers- pločin suma	Tūris, m³			Kil- me	Bom- retas	Miškų grupė	Auga- vietė	Projektuota ūkinė priemonė
			ar- das	sudė- tis	am- žius m	auk- štis m	skers- muo cm			I ha	skly- pė	sudė- tinės m.r.					
630	10	0.6	1	10P	22	22	28	0.7		239	143	143		1	205	miš- kų	
Trakas: Šm, Šr, retas. Miestų miškai.																	
Iš viso 0.6ha. Medynų tūris 143m³, pagal medžių rūšis: P-143.																	

Duomenų teikimo grupės vadovas

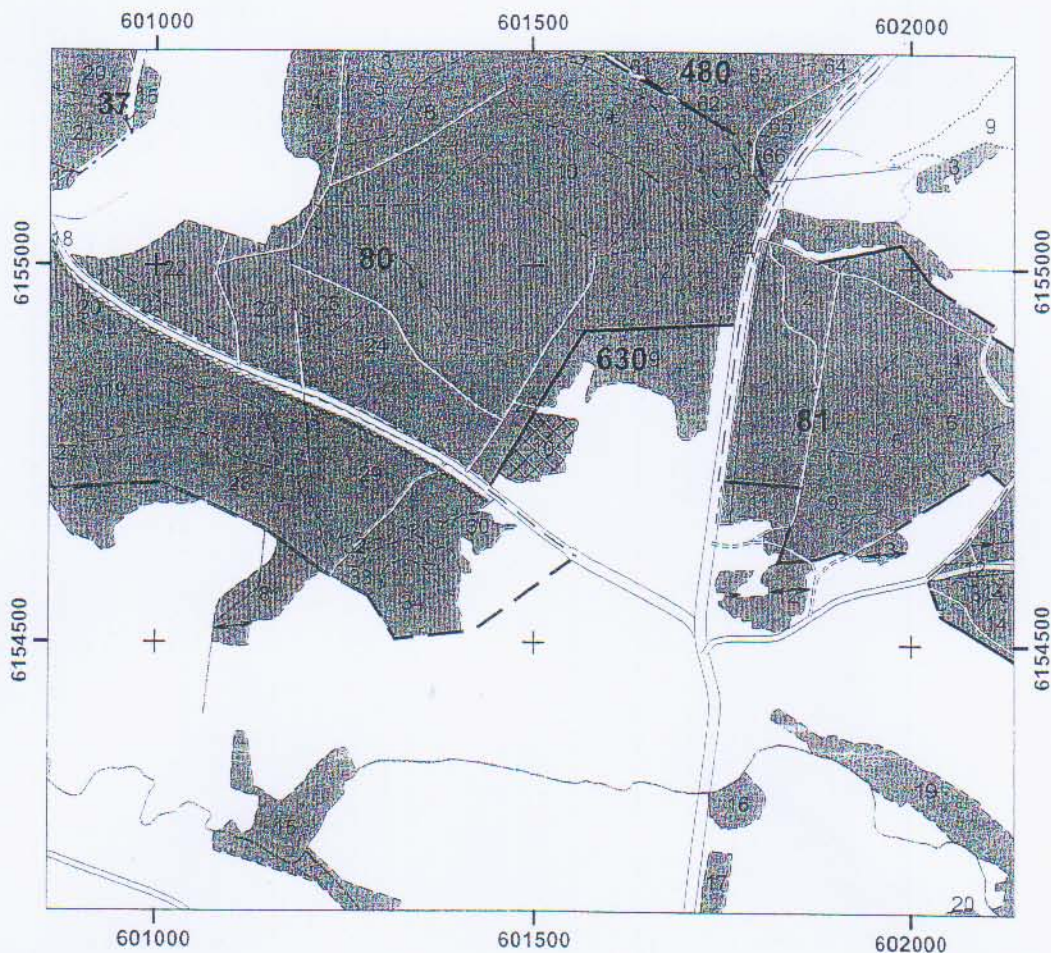
Robertas Vainius

Pažymą parengė: vyresn. inž.

Rasa Lekstutienė

UTENOS APSKRITIES UTENOS RAJONO SAVIVALDYBĖS
SIŪLOMŲ TIKSLINTI VALSTYBINĖS REIKŠMĖS MIŠKŲ PLOTŲ SCHEMA
M 1:10 000

Utenos miškų urėdija, Utenos girininkija (Utenos miesto miškai)



Sutartiniai ženklai

-  Siūloma išbraukti iš valstybinės reikšmės miškų plotų
-  Valstybinės reikšmės miškų plotai

Suderinta:

[Signature]

[Signature]

[Signature]

[Signature]



**LIETUVOS RESPUBLIKOS APLINKOS MINISTERIJA
VALSTYBINĖ MIŠKŲ TARNYBA**

Valstybės biudžetinė įstaiga, kodas 302471705, Pramonės pr. 11a, LT-51327 Kaunas, tel. (8-37) 490 220, faks. (8-37) 490 251,
el. paštas: vmt@amvmt.lt, <http://www.amvmt.lt>

P A Ž Y M A

**APIE PINIGINĘ KOMPENSACIJĄ UŽ MIŠKO ŽEMĖS PAVERTIMĄ KITOMIS
NAUDMENOMIS**

2012-02-28 Nr. 30951

1. Kitomis naudmenomis paverčiamos miško žemės duomenys:

Adresas: Utenos r. savivaldybė

Plotas: 0,6 ha

2. Nekilnojamojo turto registre įregistruoto žemės sklypo, kuriame yra kitomis naudmenomis paverčiama miško žemė, duomenys:

Kadastrinis Nr.: 8270/0002:21

3. Lietuvos Respublikos miškų valstybės kadastre įregistruotos kitomis naudmenomis paverčiamos miško žemės duomenys:

Miškų valdytojas: Utenos

Girininkija / Kvartalo Nr.: Utenos / 630

Miškų grupė: II

4. Piniginės kompensacijos už miško žemės pavertimą kitomis naudmenomis dydis*:

Miško žemės sklypo vertė**: 3 300 Lt

Medynų įveisimo ir išauginimo išlaidos: 22 614 Lt

Prarasto medienos prieaugio vertė: 39 389 Lt

Iš viso: 65 303 Lt

(šešiasdešimt penki tūkstančiai trys šimtai trys
Lt, 0 ct)

* Piniginės kompensacijos už miško žemės pavertimą kitomis naudmenomis dydis apskaičiuotas vadovaujantis Lietuvos Respublikos Vyriausybės 2011 m. rugsėjo 28 d. nutarimu Nr. 1131 (Žin., 2011, Nr. 120-5657) nustatyta tvarka.

** Miško žemės sklypo vertė apskaičiuota pagal VĮ Registrų centro pateiktą kitomis naudmenomis paverčiamos miško žemės sklypo vertę rinkos kainomis ir atsižvelgus į šių miškų priskyrimą miškų grupėms.

Vadovaujantis Lietuvos Respublikos Vyriausybės 2011 m. rugsėjo 28 d. nutarimo Nr. 1131 (Žin., 2011, Nr. 120-5657) 11 punktu, kompensacija už miško žemės pavertimą kitomis naudmenomis sumokama į Lietuvos Respublikos valstybės biudžetą (Biudžeto pajamų surenkamąją sąskaitą Nr. LT24 7300 0101 1239 4300, esančią banke „Swedbank“, arba sąskaitą Nr. LT12 2140 0300 0268 0220, esančią banke Nordea Bank Finland Plc Lietuvos skyrius, įmokos kodas 5442, lėšų gavėjas Valstybinė mokesčių inspekcija prie Lietuvos Respublikos finansų ministerijos, juridinio asmens kodas 188659752).

PRIDEDAMA: Lietuvos Respublikos miškų valstybės kadastro žemėlapis ištrauka Nr. 30952

Miškų kadastro skyriaus
Duomenų teikimo grupės vyriausioji specialistė

Vyresnioji inžinierė



Asta Kuliešienė

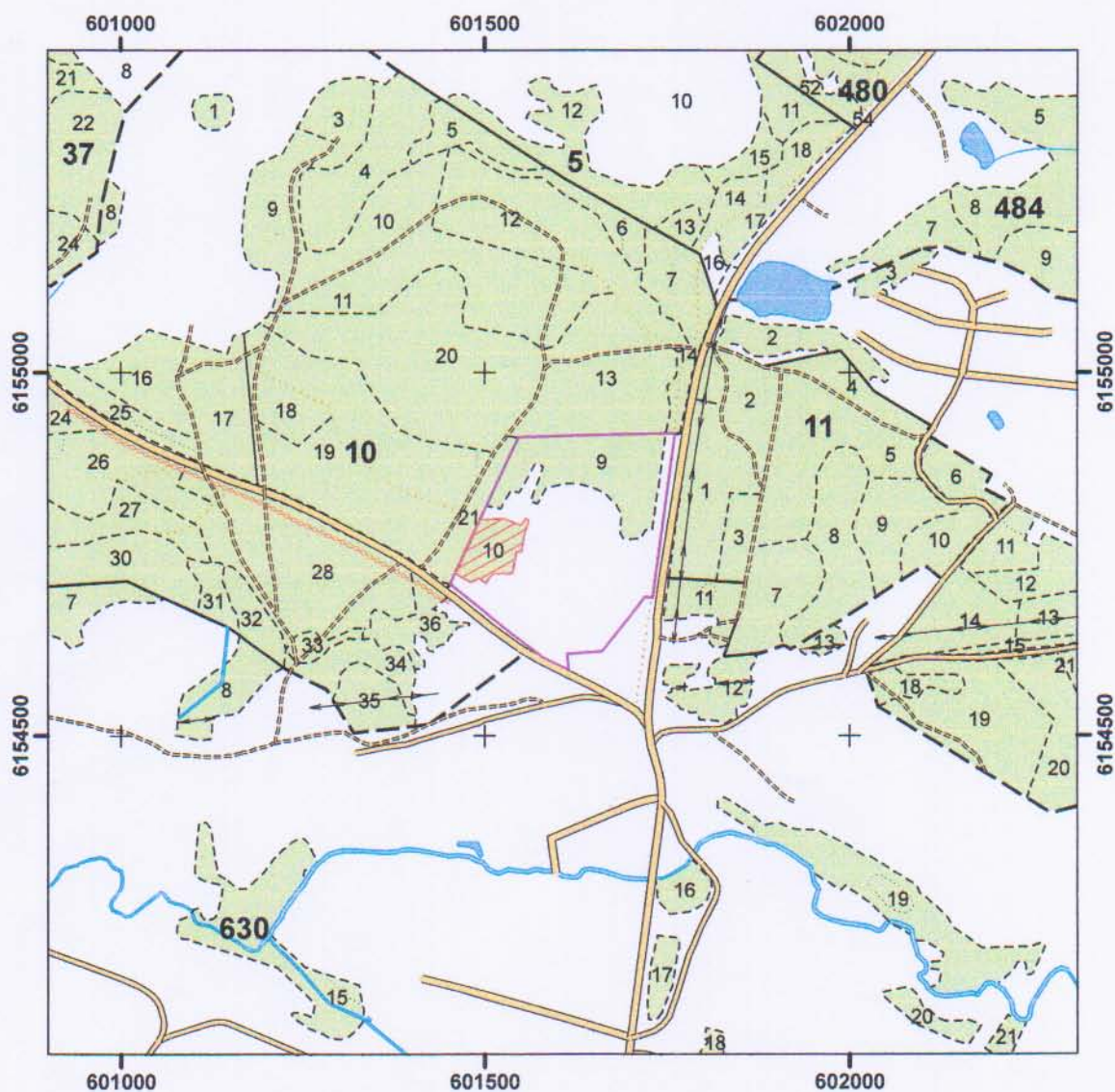
Rasa Lekstutienė

LIETUVOS RESPUBLIKOS MIŠKŲ VALSTYBĖS KADASTRO
ŽEMĖLAPIO IŠTRAUKA




Utenos miškų urėdija Utenos girininkija

2012-02-28 Nr. 30952

1:10 000



Sutartiniai ženklai

-  Miško žemės, paverčiamos kitomis naudmenomis, ribos
-  Žemės sklypas Nr.: 8270/0002:21 Utenos m. k.v. (Nekilnojamojo turto kadastro 2012-01-01 duomenys)
-  Miško žemė

Utenos miškų urėdija
Utenos girininkija
2012-02-28
30952



Gauta

2012-06-07 Nr. (3.17)S-4000
(data)**LIETUVOS RESPUBLIKOS APLINKOS MINISTERIJOS
UTENOS REGIONO APLINKOS APSAUGOS DEPARTAMENTAS**

Biudžetinė įstaiga, Metalo g. 11, LT-28217 Utena, tel. (8 389) 68 786, faks. (8 389) 69 662, el.paštas: utena@urd.am.lt
Duomenys kaupiami ir saugomi juridinių asmenų registre, kodas 190742867

Utenos rajono savivaldybės administracijai
Utenos priešgaisrinei gelbėjimo tarnybai
Kultūros paveldo departamento prie Kultūros
ministerijos Utenos teritoriniam padaliniui
Valstybinės visuomenės sveikatos priežiūros
tarnybos prie Sveikatos apsaugos ministerijos
Utenos visuomenės sveikatos centrui

2012-06-04

Nr. (5.1)-s-218

I 2012-05-11

Nr. (3.17)S-1246

Ypat. N. Malinauskienė
2012-06-07

**ATRANKOS IŠVADA DĖL „UTENIO“ STADIONO REKONSTRAVIMO IR
AUTOMOBILIŲ STOVĖJIMO AIKŠTELĖS ĮRENGIMO POVEIKIO APLINKAI
VERTINIMO**

1. Informaciją apie planuojamą ūkinę veiklą atrankai dėl poveikio aplinkai privalomo vertinimo pateikė dokumentų rengėjas – Utenos rajono savivaldybės administracija, Utenio a. 4, 28503 Utena, tel. 8389 61600, faks. 8 389 61615.

2. Užsakovas ir organizatorius Utenos rajono savivaldybės administracija, Utenio a. 4, 28503 Utena, tel. 8389 61600, faks. 8 389 61615.

3. Planuojama ūkinė veikla – „Utenio“ stadiono rekonstravimo ir automobilių stovėjimo aikštelės įrengimas.

4. Planuojamos ūkinės veiklos vieta – Užpalių g. 100, Utena. Planuojamos veiklos vieta bus vykdoma jau suformuotame ir šiai veiklai naudojamame kitos paskirties žemės žemės sklype.

5. Trumpas planuojamos ūkinės veiklos aprašymas – Planuojama rekonstruoti esamą stadioną rekonstruoti ir kompleksiskai sutvarkyti aplinkinę teritoriją, sukuriant miesto aktyvaus poilsio zoną. Stadiono sutvarkymą numatoma vykdyti keliais etapais. Pirmiausia numatoma rekonstruoti pagrindinę futbolo aikštę, įrengiant naują natūralią žolės dangą su modernia laistymo sistema, tribūnas, padidinant sėdimų vietų skaičių iki 3000 ir įrengiant švieslentę, bei rekonstruoti esamus ir pakloti naujus inžinerinius tinklus. Vėliau bus rekonstruojami stadiono teritorijoje esantys pastatai, lengvosios atletikos sektorius, įrengiama papildoma treniruočių aikštelė (po valstybinės reikšmės miškų plotų schemos patikslinimo) bei universali aikštelė su sintetinė danga, skirta lauko tenisiui, krepšiniui. Paskutiniame etape planuojama rekonstruoti disko metimo sektorių, naujai įrengti lauko treniruoklių komplekso aikštelę, vaikų žaidimo aikštelę ir apie 210 vietų automobilių stovėjimo aikštelę prie esamo sklypo prijungtame papildomame sklype, esančiame prie kelių į Užpalius ir Sudeikius sankryžos. Planuojama teritorija yra Utenos priemiestinėje dalyje su išvystyta inžinerine infrastruktūra (elektros tinklai, centralizuoti vandens tiekimas ir nuotekų tinklai). Paviršinės (lietaus) nuotekos bus renkamos, valomos valymo įrenginiuose ir kaupiamos dviejuose rezervuaruose. Sukauptas vanduo bus naudojamas vejų, gėlynų laistymui, o perteklinis vanduo – išleidžiamas į griovį.

5.1. Planuojamos ūkinės veiklos poveikio Europos ekologinio tinklo „Natura 2000“ teritorijoms reikšmingumas – Planuojamos ūkinės veiklos teritorija nepatenka į Europos ekologinio tinklo „Natura 2000“ teritoriją ir nedaro neigiamo poveikio šalia esančioms šio tinklo teritorijoms, planuojamos ūkinės veiklos poveikio „Natura 2000“ teritorijoms reikšmingumo nustatymas yra netikslingas.

6. Pastabos, pasiūlymai:

6.1. būtina pakeisti miško (apie 0,6 ha) paskirtį į kitą ir tikslinti Valstybinės reikšmės miškų plotų schemą nustatyta tvarka.

6.2. Apie atrankos išvadą privaloma informuoti visuomenę, vadovaujantis Lietuvos Respublikos aplinkos ministro 2005 m. liepos 15 d. įsakymu Nr. D1-370 patvirtinto „Visuomenės informavimo ir dalyvavimo planuojamos ūkinės veiklos poveikio aplinkai vertinimo procese tvarkos aprašo“ (Žin., 2005, Nr. 93-3472; 2010, Nr. 2-81; Nr. 89-4732; 2011, Nr.58-2790) reikalavimais. Apie pranešimo paskelbimą minėtame tvarkos apraše nurodytose visuomenės informavimo priemonėse raštu informuoti Utenos RAAD.

7. Pagrindiniai motyvai, kuriais buvo remtasi priimant išvadą:

7.1. Planuojama ūkinė veikla santykinai ekologiškai švari, reikšmingo poveikio aplinkos komponentams neturės.

7.2. Planuojama teritorija atitinka Utenos miesto teritorijos bendrojo plano sprendinius.

7.3. Paviršinės nuotekos nuo automobiliu stovėjimo aikštelės bus valomos.

7.4. Susidarančios atliekos bus perduodamos atliekų tvarkytojams.

7.5. Planuojamos ūkinės veiklos vieta nepatenka į saugomas teritorijas, taip pat ir į Europos ekologinio tinklo „Natura 2000“ teritorijas ir nesiriboja su jomis.

8. Priimta atrankos išvada – atsižvelgus į planuojamos veiklos pobūdį ir mastą bei įvertinus pateiktą informaciją, planuojamai ūkinei veiklai poveikio aplinkai vertinimas neprivalomas.

Direktorius



Ričardas Vygantas

2. Planuojamos ūkinės veiklos pavadinimas: „Naujos kietą biokurą naudojančios katilinės statyba AB „Žemaitijos pienas“. 3. Planuojamos ūkinės veiklos vieta: AB „Žemaitijos pienas“, Sedos g. 35, LT-87101 Telšiai. 4. Atsakingos institucijos Šiaulių regiono aplinkos apsaugos departamento priimta atrankos išvada, ar privaloma vertinti poveikį aplinkai. Poveikio aplinkai vertinimas neprivalomas. 5. Kur, kada ir iki kada galima išsamiau susipažinti su informacija apie planuojamą ūkinę veiklą. AB „Žemaitijos pienas“, Sedos g. 35, LT-87101 Telšiai, tel. (8 444) 22 201, faks. (8 444) 74 897, Šiaulių regiono aplinkos apsaugos departamentas, M. K. Čiurlionio g. 3, Šiauliai, tel. (8 41) 52 41 43, faks. (8 41) 50 37 05. Terminas – 20 darbo dienų nuo skelbimo paskelbimo. 6. Kam ir iki kada teikti motyvuotus pasiūlymus persvarstyti atrankos išvadą: AB „Žemaitijos pienas“, Sedos g. 35, LT-87101 Telšiai, tel. (8 444) 22 201, faks. (8 444) 74 897, Šiaulių regiono aplinkos apsaugos departamentas, M. K. Čiurlionio g. 3, Šiauliai, tel. (8 41) 52 41 43, faks. (8 41) 50 37 05. Terminas – 20 darbo dienų nuo skelbimo paskelbimo. 7. Kur galima išsamiau susipažinti su atrankos išvada ir atrankos dokumentais: AB „Žemaitijos pienas“, Sedos g. 35, LT-87101 Telšiai, tel. (8 444) 22 201, faks. (8 444) 74 897, Šiaulių regiono aplinkos apsaugos departamentas, M. K. Čiurlionio g. 3, Šiauliai, tel. (8 41) 52 41 43, faks. (8 41) 50 37 05. Terminas – 20 darbo dienų nuo skelbimo paskelbimo.

Informacija apie atrankos išvadą dėl stadiono „Utenis“ rekonstravimo ir automobilių stovėjimo aikštelės įrengimo Užpalių g. 100, Utenos mieste, poveikio aplinkai vertinimo. Planuojamos ūkinės veiklos užsakovas – Utenos rajono savivaldybės administracija, Utenio a. 4, LT-28503 Utena, tel. (8 389) 61 615. Informaciją apie planuojamą ūkinę veiklą atrankai dėl poveikio aplinkai privalomo vertinimo pateikė Utenos rajono savivaldybės administracija, Utenio a. 4, LT-28503 Utena. Kontaktinis asmuo – Jolana Bivainienė, tel. (8 389) 64 058, el. p: jolana.bivainiene@utena.lt. Planuojamos ūkinės veiklos pavadinimas – Stadiono „Utenis“ rekonstravimas ir automobilių stovėjimo aikštelės įrengimas žemės sklype (kad. Nr. 8270/0002:21). Planuojamos ūkinės veiklos vieta – Užpalių g. 100, Utena. Utenos regiono aplinkos apsaugos departamento 2012-06-04 priimta atrankos išvada Nr. (5.1)-s-218 – atsižvelgus į planuojamos veiklos pobūdį ir mastą bei įvertinus pateiktą informaciją, planuojamai ūkinei veiklai poveikio aplinkai vertinimas neprivalomas. Išsamiau susipažinti su informacija apie planuojamą ūkinę veiklą ir priimta atrankos išvada bei pateikti raštu motyvuotus pasiūlymus galima Utenos rajono savivaldybės administracijoje (Utenio a. 4, Utena) per 10 darbo dienų nuo šio skelbimo išspausdinimo. Utenos rajono savivaldybės administracija.

ties (C, E kategorija) dirbti Skandinavijoje. Geras, laiku mokamas atlyginimas. Į Rusiją nevažiuojame. Vilnius, tel. 8 698 06 252.

Tarptautinių gabenimų įmonei Šiauliuose reikalingi tarptautinių gabenimų vairuotojai (maršrutas - Europa-Rusija). Geros darbo sąlygos, laiku mokamas atlyginimas. Kreiptis: tel. 8 656 59 784; 8 656 59 797; (8 41) 50 05 00.

Reikalingi pareigingi tarptautinių krovinių gabenimo vairuotojai dirbti Vakarų Europoje (NL, BE, DE), turintys ne mažesnį kaip dvejų metų darbo stažą, CE kategoriją. Darbas pagal iš anksto suderintus grafikus. Tel. 8 630 56 598.

Privačiose platinimo tarnybose: BIRŠTONE – E. Petrušauskienės SPA, tel. (8 319) 56 625; DRUSKININKUOSE – UAB „Drusvilma“, tel. (8 313) 51 075; ELEKTRĖNUOSE – UAB „Benrestas“, tel. (8 528) 39 200; GARGŽDUOSE – UAB „Salmira“, tel. (8 46) 45 21 14; IGNALINOJE – D. Orechovienė, tel. (8 677) 98 736; ŠIAULIŲ KRAŠTAS: JONIŠKYJE – tel. (8 426) 60 569; Kelmėje – tel. (8 427) 54 381; PAKRUOJYJE – tel. (8 421) 61 704; Kuršėnuose – tel. (8 41) 58 57 61; NAUJOJOJE AKMENĖJE – tel. (8 425) 56 588; RADVILIŠKYJE – tel. (8 422) 53 451; KAIŠIADORYSE – UAB „Emduva“, tel. (8 346) 51 378; KRETINGOJE – UAB „Paslauga lau“, 63 853;

Paslaugos

KONSULTACIJOS

PASKOLA „AUJAMA“ CREDIT
(be užsto per 10 min.)
iki 2000 Lt (visoje Lietuvoje)
turintiems oficialias pajamas
Tel. 8 37 41 29 60 (d.d. 9 - 17 val.)

Paskolos per 1 val. visoje Lietuvoje, užstatas - auksas, automobilis, butas, namas. Konsultacijos. AUJAMA-CREDIT, tel. (8 37) 41 29 60.

KITOS PASLAUGOS

Malonus laisvalaikis. 37 m. liekana tamsiaplaukė. Vilnius, tel. 8 670 37 758.

38 m. maloni apvalių formų brunetė kviečia pabendrauti pasiturinčius ponus nuo 38 m. Tel. 8 671 64 154.

SKELBIMAI | „LIETUVOS RYTA“ PRIIMAMI:

Redakcijos biurose:

VILNIUJE – Gedimino pr. 12A, tel. (8 5) 274 3767, 274 3666, FAKSAS 274 3799, el. p. reklama@lrytas.lt;
KAUNE – Laisvės al. 7, tel. (8 37) 40 02 55;
KLAIPĖDOJE – M. Mažvydo al. 1, tel. (8 46) 31 13 81;
ŠIAULIUOSE – Dvaro g. 73, tel. (8 41) 52 03 04;
PANEVŽIJE – Ramygalos g. 15, tel. (8 45) 50 78 22;
ALYTUJE – S. Dariaus ir S. Girėno g. 4, tel. (8 315) 51 164;
MARIJAMPOLĖJE – J. Basanavičiaus a. 5, tel. (8 343) 92 562;

PASVALYJE – Panevėžio g. 2/32, tel. (8 451) 52 939;
ŠILUTĖJE – Lietuvininkų g. 14, tel. (8 441) 76 510;
TAURAGĖJE – S. Dariaus ir S. Girėno g. 24, tel. (8 446) 72 238, 72 239;
TELŠIUOSE – Respublikos g. 41, tel. (8 444) 75 510;
UKMERGĖJE – Pilies g. 2, tel. (8 340) 63 853;
UTENOJE – Aušros g. 50, tel. (8 389) 61 675;
VILKAVIŠKYJE – Sodų g. 1, tel. (8 342) 20 849.

Kitose tarnybose:

DRUSKININKUOSE – Vilniaus al. (8 313) 32, tel. 55 123;
KAIŠIADORYSE – Gedimino g. 59-113, tel. (8 346) 51 378;

ZARASUOSE – Vilniaus g. 16, tel. (8 385) 30 485.

PRENUMERATA

„Lietuvos rytą“ galima užsisakyti redakcijos biurose:

VILNIUJE – Gedimino pr. 12A, tel. (8 5) 274 3777;
KAUNE – Laisvės al. 7, tel. (8 37) 40 02 66;
KLAIPĖDOJE – Vytauto g. 118, tel. (8 460) 48 440;
PASVALYJE – Panevėžio g. 2/32, tel. (8 451) 52 939;
ŠILUTĖJE – Lietuvininkų g. 14, tel. (8 441) 76 510;
TAURAGĖJE – S. Dariaus ir S. Girėno g. 24, tel. (8 446) 72 238, 72 239;
TELŠIUOSE – Respublikos g. 41, tel. (8 444) 75 510;
UKMERGĖJE – Pilies g. 2, tel. (8 340) 63 853;

tel. (8 447) 79 280;
KĖDAINIUOSE – J. Basanavičiaus g. 51, tel. (8 347) 56 265;
KYBARTUOSE – J. Basanavičiaus g. 40, tel. (8 692) 41 007;
KUPIŠKYJE – S. Dariaus ir S. Girėno g. 1, tel. (8 459) 54 733;
MAŽEIKIUOSE – Laisvės g. 27, tel. (8 443) 25 401;
PALANGOJE – Vytauto g. 118, tel. (8 460) 48 440;
PASVALYJE – Panevėžio g. 2/32, tel. (8 451) 52 939;
ŠILUTĖJE – Lietuvininkų g. 14, tel. (8 441) 76 510;
TAURAGĖJE – S. Dariaus ir S. Girėno g. 24, tel. (8 446) 72 238, 72 239;
TELŠIUOSE – Respublikos g. 41, tel. (8 444) 75 510;
UKMERGĖJE – Pilies g. 2, tel. (8 340) 63 853;

tel. (8 448) 72 419;
PRIEKULĖJE – J. Simonavičius, tel. (8 685) 59 373;
PRIENIUOSE – R. Paulauskienės Pj., tel. (8 319) 53 617;
RADVILIŠKYJE – Vėj. „Užbėgtukė“, tel. (8 682) 38 020;
RASENIUOSE – M. Maulienės Ij., tel. (8 428) 51 337;
ROKIŠKYJE – V. Baranovskio Ij. „Baltma“, tel. (8 458) 33 241;
ŠAKIUOSE – Vitas Kasiulaitis, tel. (8 612) 97 522;
ŠIAULIUOSE – UAB „Naujoji tvarka“, tel. (8 41) 50 07 10;
ŠILALĖJE – UAB „RitSpeda“, tel. (8 449) 51 421;
ŠIRVINTOSE – Helena Marčiauskienė, tel. (8 603) 18 288;
ŠVENČIONYSE – UAB „Benrestas“, tel. (8 387) 51 951;
TRAKIUOSE – R. ir V. Vasnickai,

TEISININKAS PATARIA



susitiko su daugkartiniu Europos baidarių ir kanojų irklavimo čempionu

Kas yra „šeimos turtas“?

taures etape Lietuvos iškluotojų rinktinė iškovojo tris medalius. Iš jų 2 me-

medaį.

Džiugu, kad Visaginas jau turi savo atstovą 2012



Raimundą Labucką ir jo treneriu Vasilijumi Suchorukovu. Deja, Jevgenijus Šuklinas negalėjo atvykti į susitikimą, nes jo jau laukė Lietuvos tautiniame olimpiname komitete.

dalius – mūsų garsūs visaginiečiai: dviviečių kanojų 200 m distancijoje buvo neaplenkiami ir laimėjo aukso medalį Raimundas Labuckas ir jo kolega iš Kauno Tomas Gadeikis,

m. vasaros olimpinėse žaidynėse, kurios vyks 2012 m. rugpjūčio mėnesį Londone – Jevgenijus Šuklinas jau iškovojo kelialapį į olimpiadą.

Kadangi po 2008 m.

UTENOS RAJONO SAVIVALDYBĖS
UTENOS REGIONO CENTRAS
LIETUVOS POLITINIŲ KAMERIŲ IR TREKINIŲ SAJUNGOS UTENOS SKYRIUS

18 valandos per Utenos kabelinės informacinį kanalą! (111,25 MHz)



Informacija apie atrankos išvadą dėl stadiono „Utenis“ rekonstravimo ir automobilių stovėjimo aikštelės įrengimo Užpalių g. 100, Utenos mieste, poveikio aplinkai vertinimo

Planuojamos ūkinės veiklos užsakovas – Utenos rajono savivaldybės administracija, 28503 Utena, Utenio a. 4, tel. (8 389) 61615.

Informaciją apie planuojamą ūkinę veiklą atrankai dėl poveikio aplinkai privalomo vertinimo pateikė Utenos rajono savivaldybės administracija, 28503 Utena, Utenio a. 4.

Kontaktinis asmuo – Jolana Bivainienė, tel. (8 389) 64058, el. p. jolana.bivainiene@utena.lt.

Planuojamos ūkinės veiklos pavadinimas – Stadiono „Utenis“ rekonstravimas ir automobilių stovėjimo aikštelės įrengimas žemės sklype (kad. Nr. 8270/0002:21).

Planuojamos ūkinės veiklos vieta – Užpalių g. 100, Utenos m.

Utenos regiono aplinkos apsaugos departamento 2012-06-04 priimta atrankos išvada Nr. (5.1)-s-218 – atsižvelgus į planuojamos veiklos pobūdį ir mastą bei įvertinus pateiktą informaciją, planuojamai ūkinei veiklai poveikio aplinkai vertinimas neprivalomas.

Išsamiau susipažinti su informacija apie planuojamą ūkinę veiklą ir priimta atrankos išvada bei pateikti raštu motyvuotus pasiūlymus galima Utenos rajono savivaldybės administracijoje (Utena, Utenio a. 4) per 10 darbo dienų nuo šio skelbimo išspausdinimo.

Visagino savivaldybės
informacija

Utenos rajono savivaldybės informacija



2012 m. birželio 08 d.
Penktadienis

UTENOS RAJONO SAVIVALDYBĖ

Pradžia » Skelbimai » Teritorinis planavimas » Teritorinis planavimas 2012 m. birželio mėn.



Naujienos

Struktūra ir kontaktai

Teisinė informacija

Veikla

Korupcijos prevencija

Paslaugos

Tarptautiniai ryšiai

Projektinė veikla

Nuorodos

Klausimai ir nuomonės

Skelbimai

Konkursai į laisvas darbo vietas

Informacija apie parduodamus objektus

Aukcionai

Informacija apie licencijas

Teritorinis planavimas

**Teritorinis
planavimas 2012
m. birželio mėn.**

Teritorinis
planavimas 2012 m.
gegužės mėn.

Teritorinis planavimas 2012 m. birželio mėn.

2012-06-08

Informacija apie atrankos išvadą dėl stadiono „Utenis“ rekonstravimo ir automobilių stovėjimo aikštelės įrengimo Užpalių g. 100, Utenos mieste, poveikio aplinkai vertinimo

Planuojamos ūkinės veiklos užsakovas – Utenos rajono savivaldybės administracija, 28503 Utena, Utenio a. 4, tel. (8 389) 61615.

Informaciją apie planuojamą ūkinę veiklą atrankai dėl poveikio aplinkai privalomo vertinimo pateikė Utenos rajono savivaldybės administracija, 28503 Utena, Utenio a. 4.

Kontaktinis asmuo – Jolana Bivainienė, tel. (8 389) 64058, el. p. jolana.bivainiene@utena.lt.

Planuojamos ūkinės veiklos pavadinimas – Stadiono „Utenis“ rekonstravimas ir automobilių stovėjimo aikštelės įrengimas žemės sklype (kad. Nr. 8270/0002:21).

Planuojamos ūkinės veiklos vieta – Užpalių g. 100, Utenos m.

Utenos regiono aplinkos apsaugos departamento 2012-06-04 priimta atrankos išvada Nr. (5.1)-s-218 – atsižvelgus į planuojamos veiklos pobūdį ir mastą bei įvertinus pateiktą informaciją, planuojamai ūkinei veiklai poveikio aplinkai vertinimas neprivalomas.

Išsamiau susipažinti su informacija apie planuojamą ūkinę veiklą ir priimta atrankos išvada bei pateikti raštu motyvuotus pasiūlymus galima Utenos rajono savivaldybės administracijoje (Utena, Utenio a. 4) per 10 darbo dienų nuo šio skelbimo išspausdinimo.

2012-06-07

Planavimo reikalavimų rengėjas – Utenos rajono savivaldybės administracijos Teritorijų planavimo ir statybos skyrius (Utenio a. 4, Utena, tel. 8 389 64030) – informuoja, kad vadovaujantis Žemės sklypo plano, prilyginamo detaliojo teritorijų planavimo dokumentui,

**Utenos rajono savivaldybės
meras**

Utenos rajono savivaldybės
meras

Mero darbotvarkė

Mero pavaduotojas

Mero patarėjai

**Utenos rajono savivaldybės
taryba**

Tarybos sekretorė

Utenos rajono savivaldybės
tarybos nariai

Komitetai

Utenos rajono savivaldybės
tarybos veiklos reglamentas

Tarybos darbotvarkės

Tarybos posėdžių
transliacijos

Tarybos posėdžių protokolai

Kontrolės ir audito tarnyba

Utenos r. savivaldybės
kontrolės ir audito tarnyba

Struktūra ir kontaktai

Veiklos dokumentai



UTENOS RAJONO SAVIVALDYBĖS ADMINISTRACIJA

Biudžetinė įstaiga. Utenio a. 4, 28503 Utena.
Tel. (8 389) 61 620, faks. (8 389) 61 615, el. p. info@utena.lt, www.utena.lt.
Duomenys kaupiami ir saugomi Juridinių asmenų registre, kodas 188710442.

Utenos regiono AAD
Metalo g. 11, 28217 Utena

2012-07-03 Nr. (9.14)S - 1846

Informuojame, kad vadovaujantis Visuomenės informavimo ir dalyvavimo planuojamos ūkinės veiklos poveikio aplinkai vertinimo procese tvarkos aprašu, informacija apie Utenos regiono aplinkos apsaugos departamento 2012-06-04 priimtą atrankos išvadą Nr.(5.1)-s-218 (Stadiono „Utenis“ rekonstravimas ir automobilių stovėjimo aikštelės įrengimas Užpalių g. 100, Utenos m.) buvo informuota visuomenė. Skelbimuose buvo nurodyti terminai ir vieta visuomenei susipažinti su atrankos išvada ir atrankos dokumentais bei pasiūlymų pateikimo tvarka.

1. 2012-06-08 paskelbta informacija Utenos rajono savivaldybės tinklalapyje.
2. 2012-06-12 paskelbta informacija laikraštyje „Utenos apskrities žinios“.
3. 2012-06-14 paskelbta informacija laikraštyje „Lietuvos rytas“.

Pretenzijų ar pasiūlymų dėl minėtos planuojamos ūkinės veiklos bei Utenos regiono aplinkos apsaugos departamento priimtos atrankos išvados per susipažinimui numatytą laikotarpį (10 darbo dienų nuo skelbimų patalpinimo) negauta.

PRIDEDAMA. 3 lapai.

Administracijos direktoriaus pavaduotoja,
pavadojanti administracijos direktorių

Zita Ringelevičienė

Jolana Bivainienė, tel. (8 389) 64 058, el. p. jolana.bivainiene@utena.lt



Utenos rajono savivaldybės
administracijos direktorius
(parašas)

(atsakingo asmens vardas, pavardė, pareigos)
2011 m. rugpjūčio 29 d.

PLANAVIMO SĄLYGŲ SĄVADAS DETALIOJO PLANAVIMO DOKUMENTUI RENGTI

2011 m. rugpjūčio 29 d. Nr. AR4-104
(sąlygų registravimo data)

1. Planavimo sąlygų sąvado rengėjas: Utenos rajono savivaldybės administracijos Teritorijų planavimo ir statybos skyrius (Utenio a. 4, Utena, 8 389 64030/61615)
(institucijos pavadinimas, adresas, tel./faksas)

2. Pareiškėjas: Utenos rajono savivaldybės administracijos direktorius (Utenio a. 4, Utena, 8 389 61620/61615)
(planavimo organizatorius, adresas, tel./faksas)

3. Tikslus numatomo rengti teritorijų planavimo dokumento pavadinimas:
Žemės sklypo (unikalus Nr.8270-0002-0021, kadastrinis Nr.8270/0002:21) detalusis planas, numatant antro stadiono įrengimą ir papildomo žemės sklypo pridėjimą automobilių stovėjimo aikštei įrengti Užpalių g. 100, Utenos m.

4. Institucijų išduotos sąlygos (institucijos pavadinimas, sąlygų išdavimo data, Nr.):

1. Teritorijų planavimo ir statybos skyriaus sąlygos (2011-08-29 Nr. AR8-51)
2. UAB „Utenos vandenys“ sąlygos (2011-07-20 Nr. PS-11-220)
3. Utenos regiono AAD sąlygos (2011-07-28 Nr. S/tp-350)
4. VI „Utenos regiono keliai“ sąlygos (2 lap.) (2011-07-21 Nr. KB-306)
5. AB LESTO Utenos regiono elektros tinklo valdymo departamento tinklo plėtros skyriaus sąlygos (2 lap.) (2011-08-03 Nr. 47010/TS/266)
6. Utenos visuomenės sveikatos centro sąlygos (2 lap.) (2011-07-25 Nr. S17-65)
7. TEO LT, AB sąlygos (2 lap.) (2011-08-04 Nr. 03-2-07-/2067)
8. Utenos žemėtvarkos skyriaus sąlygos (2 lap.) (2011-08-18 Nr. 41PLS-57)
9. LITGRID AB raštas (2011-07-26 Nr. SD-2726)
10. AB „Lietuvos dujos“ Panevėžio filialo sąlygos (2011-08-01 Nr. 25-50-93)
11. Utenos AVPK Kelių policijos sąlygos (2 lap.) (2011-08-04 Nr. 89-6-S-1836)

5. Priedai:

1. Utenos rajono savivaldybės administracijos direktoriaus įsakymas (2007-05-15 Nr. AI-440)
2. Žemės sklypo (kad. Nr. 8270/0002:21) teisinės registracijos dokumento kopija
3. Žemės sklype (kad. Nr. 8270/0002:21) esančių pastatų ir įrenginių teisinės registracijos dokumento kopija
4. Žemės sklypo (kad. Nr. 8270/0002:21) plano kopija

6. Sąlygų sąvadą parengė: Jolana Bivainienė, Teritorijų planavimo ir statybos skyriaus vyr. specialistė
(vardas, pavardė) (pareigos) (parašas)

7. Sąlygų sąvadą suderino:

(vardas, pavardė) Evaldas Rima (pareigos) (parašas)

8. Sąlygų sąvado parengimo data: 2011 m. rugpjūčio 29 d.

9. Sąlygų sąvadas galioja: viso teritorijų planavimo proceso metu ir kol neprieštarauja teisės aktams ir teritorijų planavimo dokumentams, bet neilgiau kaip 3 metus
(nurodomas sąlygų sąvado galiojimo terminas)



TVIRTINU

Teritorijų planavimo ir statybos skyriaus vedėjo pavaduotojas (parašas)

Egidijus Rimas

(atsakingo asmens vardas, pavardė, pareigos)

2011 m. rugpjūčio 29 d.

PLANAVIMO SĄLYGOS DETALIOJO PLANAVIMO DOKUMENTUI RENGTI2011 m. rugpjūčio 29 d. Nr. AR8-51
(sąlygų registravimo data)

1. Planavimo sąlygų rengėjas: Utenos rajono savivaldybės administracijos Teritorijų planavimo ir statybos skyrius (Utenio a. 4, Utena, 8 389 64030/61615)

(institucijos pavadinimas, adresas, tel./faksas)

2. Paraiškėjas: Utenos rajono savivaldybės administracijos direktorius (Utenio a. 4, Utena, 8 389 61620/61615)

(institucijos pavadinimas, adresas, tel./faksas)

3. Tikslus numatomo rengti teritorijų planavimo dokumento pavadinimas:

Žemės sklypo (unikalus Nr.8270-0002-0021, kadastrinis Nr.8270/0002:21) detalusis planas, numatant antro stadiono įrengimą ir papildomo žemės sklypo pridėjimą automobilių stovėjimo aikštei įrengti

4. Planavimo organizatorius: Utenos rajono savivaldybės administracijos direktorius (Utenio a. 4, Utena, 8 389 61620/61615)

(institucijos pavadinimas ar vardas, pavardė, adresas, tel./faksas)

5. Planuojamas žemės sklypas (teritorija), pagrindinė tikslinė žemės naudojimo paskirtis, naudojimo būdas ir/ar pobūdis: Kitos paskirties žemė – kitai specialiai paskirčiai (csama). Kitos paskirties žemė – visuomeninės paskirties teritorija (nustatoma). Užpalių g. 100, Utenos mieste, (6.8588 ha)

(adresas, plotas, ha)

6. Planavimo tikslai ir uždaviniai bei numatoma veikla:

Žemės sklypo detalusis planas, numatant antro stadiono įrengimą ir papildomo žemės sklypo pridėjimą automobilių stovėjimo aikštei įrengti

7. Planuojamam žemės sklypui (teritorijai) taikomi galiojančių atitinkamo lygmens teritorijų planavimo dokumentų sprendiniai:

1) bendrųjų planų:

- Utenos miesto teritorijos bendrasis planas (2008-10-30 Nr.TS-276, Reg. Nr.000850)

(dokumento pavadinimas, Reg. Nr.)

2) specialiųjų planų:

- Utenos miesto ir 41-os rajono gyvenvietės vandens tiekimo ir ūkio nuotekų tvarkymo specialusis planas (2004-10-28 Nr.T-265, Reg. Nr.000401)

- Utenos rajono savivaldybės teritorijos miškų išdėstymo žemėtvarkos schema (2008-10-30 Nr.TS-275, Reg. Nr.000849)

- Utenos rajono savivaldybės teritorijos vietinės reikšmės viešųjų kelių tinklo išdėstymo žemėtvarkos schema (2009-12-22 Nr.TS-373, Reg. Nr.001058)

(dokumento pavadinimas, Reg. Nr.)

3) detaliųjų planų:

(dokumento pavadinimas, Reg. Nr.)

4) prisijungimo prie inžinerinių tinklų ir susisiekimo komunikacijų reikalavimai:

Nurodyti esamų ir planuojamų tinklų koridorių zonas

5) ūkio šakų plėtros programų ir strateginių dokumentų nuostatos bei sąlygas išduodančių institucijų kompetencijai priskirti reikalavimai:

- Lietuvos Respublikos teritorijų planavimo įstatymas (Žin., 1995, Nr.107-2391; 2006, Nr.66-2429; 2007, Nr.39-1437; 2009, Nr.144-6351, 159-7205; 2010, Nr.84-4404)
- Detaliųjų planų rengimo taisyklės (Žin., 2006, Nr.114-4364; 2009, Nr.145-6462; 2010, Nr.14-673, Nr.112-5698)
- Visuomenės informavimo ir dalyvavimo teritorijų planavimo procese nuostatai (Žin., 2007, Nr.33-1190; 2010, Nr.78-4010)
- Pagrindinės žemės naudojimo paskirties žemės sklypų naudojimo būdų turinys, žemės sklypų naudojimo pobūdžių sąrašas ir jų turinys (Žin., 2010, Nr.114-5850)
- Specialiosios žemės ir miško naudojimo sąlygos (Žin., 1992, Nr.22-652; 1996, Nr.2-43 su vėlesniais papildymais)
- Teritorijų planavimo dokumentų sprendinių poveikio vertinimo tvarkos aprašas (Žin., 2004, Nr.113-4228)
- Kiti galiojantys teisiniai ir normatyviniai aktai

(dokumento pavadinimas, data, Nr.)

8. Rengiamo detaliojo plano strateginis pasekmių aplinkai vertinimas ir/ar sprendinių poveikio vertinimas atliekamas šiais aspektais:

- a) poveikio gamtinei aplinkai
- b) poveikio kraštovaizdžiui
- c) poveikio eismo saugumui

9. Kitos sąlygos:

- a) detaliojo plano brėžinį parengti ant ne senesnio kaip 1 metų topografinio plano
- b) detaliojo plano sprendinius papildomai derinti su Utenos apskrities priešgaisrine gelbėjimo valdyba
- c) detalų planą ir šios dokumentacijos kompiuterinę laikmeną nustatyta tvarka pateikti Nuolatinėje statybos komisijoje peržiūrėti tarnyboms, išdavusioms planavimo sąlygas
- d) detaliojo plano tvirtinimui pateikti 2 egz. pagrindinio brėžinio ir aiškinamojo rašto (ir šios dokumentacijos kopiją kompiuterinėje laikmenoje)

10. Planuojamoje teritorijoje išduotos kitų teritorijų planavimo dokumentų rengimo sąlygos: ---

11. Sąlygas parengė: Jolana Bivainienė, Teritorijų planavimo ir statybos skyriaus vyr. specialistė
 (vardas, pavardė) (pareigos) (parašas)

12. Sąlygų parengimo data: 2011 m. rugpjūčio 29 d.

13. Sąlygos galioja: viso teritorijų planavimo proceso metu ir kol neprieštarauja teisės aktams ir teritorijų planavimo dokumentams, bet neilgiau kaip 3 metus
 (nurodomas sąlygų galiojimo terminas)

- Lietuvos Respublikos teritorijų planavimo įstatymas (Žin., 1995, Nr.107-2391; 2006, Nr.66-2429; 2007, Nr.39-1437; 2009, Nr.144-6351, 159-7205; 2010, Nr.84-4404)
- Detaliųjų planų rengimo taisyklės (Žin., 2006, Nr.114-4364; 2009, Nr.145-6462; 2010, Nr.14-673, Nr.112-5698)
- Visuomenės informavimo ir dalyvavimo teritorijų planavimo procese nuostatai (Žin., 2007, Nr.33-1190; 2010, Nr.78-4010)
- Pagrindinės žemės naudojimo paskirties žemės sklypų naudojimo būdų turinys, žemės sklypų naudojimo pobūdžių sąrašas ir jų turinys (Žin., 2010, Nr.114-5850)
- Specialiosios žemės ir miško naudojimo sąlygos (Žin., 1992, Nr.22-652; 1996, Nr.2-43 su vėlesniais papildymais)
- Teritorijų planavimo dokumentų sprendinių poveikio vertinimo tvarkos aprašas (Žin., 2004, Nr.113-4228)
- Kiti galiojantys teisiniai ir normatyviniai aktai
(dokumento pavadinimas, data, Nr.)


8. Rengiamo detaliojo plano strateginis pasekmių aplinkai vertinimas ir/ar sprendinių poveikio vertinimas atliekamas šiais aspektais:

- a) poveikio gamtinei aplinkai
- b) poveikio kraštovaizdžiui
- c) poveikio eismo saugumui

9. Kitos sąlygos:

- a) detaliojo plano brėžinį parengti ant ne senesnio kaip 1 metų topografinio plano
- b) detaliojo plano sprendinius papildomai derinti su Utenos apskrities priešgaisrine gelbėjimo valdyba
- c) detalų planą ir šios dokumentacijos kompiuterinę laikmeną nustatyta tvarka pateikti Nuolatinėje statybos komisijoje peržiūrėti tarnyboms, išdavusioms planavimo sąlygas
- d) detaliojo plano tvirtinimui pateikti 2 egz. pagrindinio brėžinio ir aiškinamojo rašto (ir šios dokumentacijos kopiją kompiuterinėje laikmenoje)


10. Planuojamoje teritorijoje išduotos kitų teritorijų planavimo dokumentų rengimo sąlygos: ---

11. Sąlygas parengė:  Teritorijų planavimo ir statybos skyriaus vyr. specialistė
(vardas, pavardė) (pareigos) (parašas)

12. Sąlygų parengimo data: 2011 m. rugpjūčio 29 d.

13. Sąlygos galioja: viso teritorijų planavimo proceso metu ir kol neprieštarauja teisės aktams ir teritorijų planavimo dokumentams, bet neilgiau kaip 3 metus
(nurodomas sąlygų galiojimo terminas)

TVIRTINU



(parašas)

Giedrė Vabolienė

UAB „Utenos vandenys“

gamybos direktoriaus pavaduotoja

(atsakingo asmens vardas, pavardė, pareigos)

2011 m. liepos 20 d.

PLANAVIMO SĄLYGOS DETALIOJO PLANAVIMO DOKUMENTUI RENGTI

2011 m. liepos 20 d. Nr. PS-11-220
(sąlygų registravimo data)

1. Planavimo sąlygų rengėjas: UAB „Utenos vandenys“, Naujasodžio k., LT-28113 Utenos r., tel. (8 389) 65 095, faksas (8 389) 65 110.
(institucijos pavadinimas, adresas, tel./faksas)

2. Pareiškėjas: Utenos rajono savivaldybės administracijos Teritorijų planavimo ir statybos skyrius, Utenio a. 4, LT-28503 Utena, tel. (8 389) 64 030.
(institucijos pavadinimas, adresas, tel./faksas)

3. Tikslus numatomo rengti teritorijų planavimo dokumento pavadinimas: Žemės sklypo (kad. Nr. 8270/0002:21) detalusis planas, numatant antro stadiono įrengimą ir papildomo žemės sklypo pridėtiną automobilių stovėjimo aikštelei įrengti.

4. Planavimo organizatorius: Utenos rajono savivaldybės administracijos direktorius, Utenio a. 4, Utena.
(institucijos pavadinimas ar vardas, pavardė, adresas, tel./faksas)

5. Planuojamas žemės sklypas (teritorija), pagrindinė tikslinė žemės naudojimo paskirtis, naudojimo būdas ir/ar pobūdis: Užpalių g. 100, Utena. 6,8588 ha. Kitos paskirties žemė – visuomeninės paskirties teritorija (nustatoma).
(adresas, plotas, ha)

6. Planavimo tikslai ir uždaviniai bei numatoma veikla: Žemės sklypo detalusis planas, numatant antro stadiono įrengimą ir papildomo žemės sklypo pridėtiną automobilių stovėjimo aikštelei įrengti.

7. Planuojamam žemės sklypui (teritorijai) taikomi galiojančių atitinkamo lygmens teritorijų planavimo dokumentų sprendiniai:

1) bendrųjų planų: _____
(dokumento pavadinimas, reg. Nr.)

2) specialiųjų planų: _____
(dokumento pavadinimas, reg. Nr.)

3) detaliųjų planų: _____
(dokumento pavadinimas, reg. Nr.)

4) prisijungimo prie inžinerinių tinklų ir susisiekimo komunikacijų reikalavimai:

4.1) šiam žemės sklype yra centralizuoti vandentiekio tinklai.

4.2) detaliajame plane numatyti inžinerinės infrastruktūros koridorių naujų vandentiekio ir nuotekų tinklų statybai.

5) ūkio šakų plėtros programų ir strateginių dokumentų nuostatos bei sąlygas išduodančių institucijų kompetencijai priskirti reikalavimai: _____
(dokumento pavadinimas, data, Nr.)

8. Rengiamo detaliojo plano strateginis pasekmių aplinkai vertinimas ir/ar sprendinių poveikio vertinimas atliekamas šiais aspektais: _____

9. Kitos sąlygos:

1) Detaliojo plano sprendinius derinti su UAB „Utenos vandenys“.

2) _____

3) _____

10. Planuojamoje teritorijoje išduotos kitų teritorijų planavimo dokumentų rengimo sąlygos: _____

11. Sąlygas parengė: Bronius Masiulis, gamybos ir technikos skyriaus inžinierius [parašas]
(vardas, pavardė) (pareigos) (parašas)

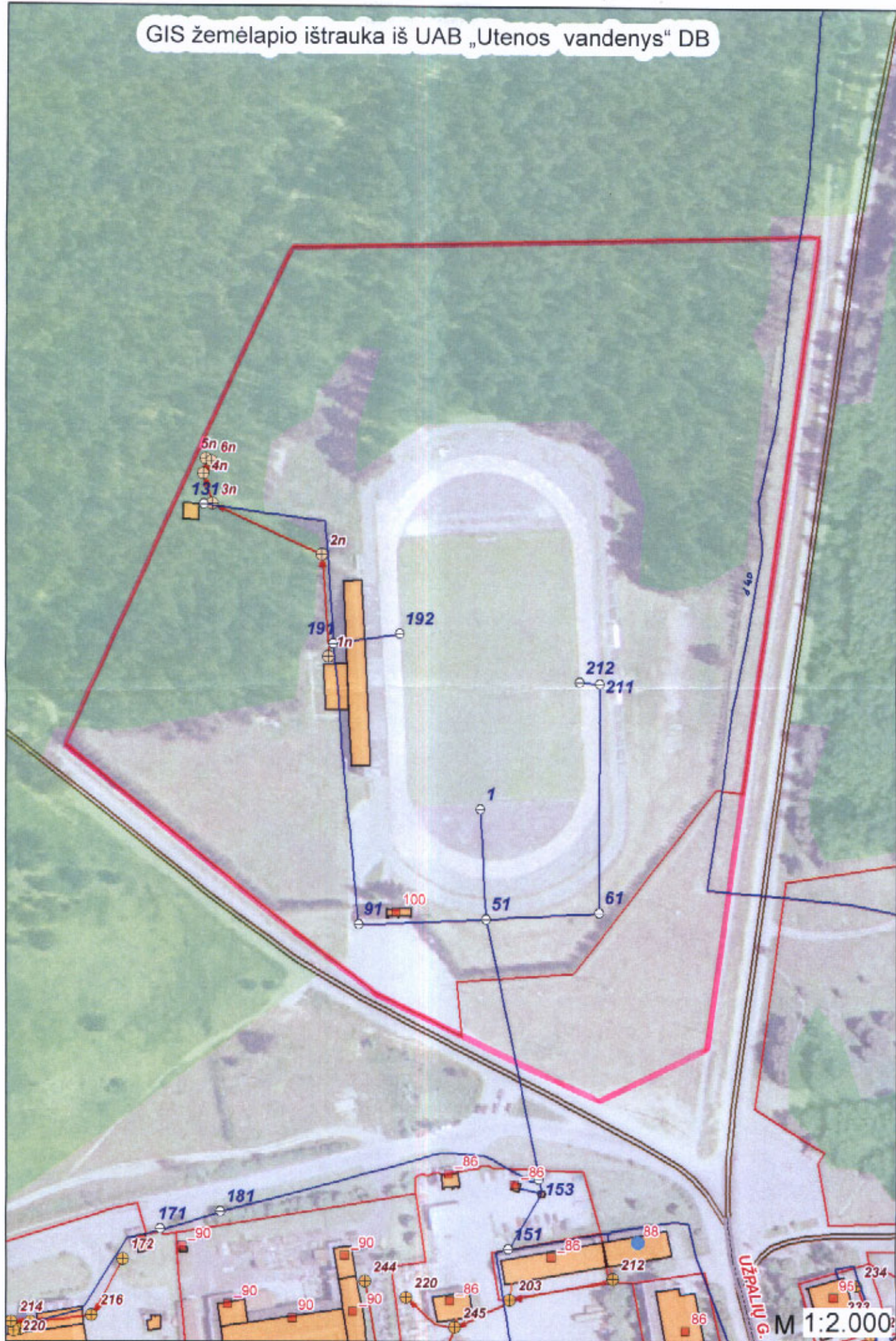
12. Sąlygų parengimo data: 2011 m. liepos 20 d.

13. Sąlygos galioja: viso teritorijų planavimo proceso metu ir kol neprieštarauja teisės aktams ir teritorijų planavimo dokumentams, bet ne ilgiau kaip 3 metus.
(nurodomas sąlygų galiojimo terminas)

PRIDEDAMA. 1. Situacijos planas, 1 lapas.

Pastaba. Planavimo sąlygos surašomos trimis egzemplioriais, kurių vienas lieka sąlygas išdavusioje institucijoje.

GIS žemėlapis ištrauka iš UAB „Utenos vandenys“ DB



TVIRTINU

(parašas)

Pranas Kudaba, direktoriaus pavaduotojas
(atsakingo asmens vardas, pavardė, pareigos)

2011 m. liepos 28 d.

**LIETUVOS RESPUBLIKOS APLINKOS MINISTERIJOS
UTENOS REGIONO APLINKOS APSAUGOS DEPARTAMENTO**

Valstybės biudžetinė įstaiga, Metalų g. 11, LT- 28217 Utena Tel. (8 389) 68 786, faks. (8 389) 69 662. El.p: utena@urd.am.lt
Duomenys kaupiami ir saugomi juridinių asmenų registre, kodas 190742867

**PLANAVIMO SĄLYGOS
VIETOVĖS LYGMENS DETALIOJO PLANAVIMO
DOKUMENTAMS RENGTI**

2011 m. liepos 28 d. Nr. S/tp - 350
(sąlygų registravimo data)

1. Pareiškėjas: Utenos rajono savivaldybės administracijos Teritorijų planavimo ir statybos skyrius, Utenio a. 4, LT- 28503 Utena, tel. 8-389 61 592, faks. 8-389 61 615
(institucijos pavadinimas, adresas, tel./faksas)

2. Planavimo organizatorius (-iai): Utenos rajono savivaldybės administracijos direktorius, Utenio a. 4, Utena
(institucijos pavadinimas ar vardas, pavardė, adresas, tel./faksas)

3. Tikslus numatomo rengti teritorijų planavimo dokumento pavadinimas: Žemės sklypo (kadastrinis Nr. 8270/0002:21) detalusis planas, numatant antro stadiono įrengimą ir papildomo žemės sklypo pridėjimą automobilių stovėjimo aikštei įrengti

4. Planuojama teritorija: Užpalių g. 100, Utenos m. (kadastrinis Nr. 8270/0004\2:21, sklypo plotas – 6,8588 ha), kitos paskirties – visuomeninės paskirties teritorija
(planuojama teritorija (žemės sklypas), plotas, ha, pagrindinė tikslinė žemės naudojimo paskirtis, naudojimo būdas ir/ar pobūdis)

5. Planavimo tikslai ir uždaviniai: Žemės sklypo detalusis planas, numatant antro stadiono įrengimą ir papildomo žemės sklypo pridėjimą automobilių stovėjimo aikštei įrengti

6. Planuojamam žemės sklypui (teritorijai) taikomi strateginių dokumentų bei programų (projektų) nuostatų reikalavimai:

7. Planuojamam žemės sklypui (teritorijai) taikomi galiojančių atitinkamo lygmens teritorijų planavimo dokumentų sprendiniai:

1) bendrųjų planų: Utenos miesto teritorijos bendrasis planas, patvirtintas 2008-10-30 tarybos sprendimu Nr. TS-276

(dokumento pavadinimas, reg. Nr.)

2) specialiųjų planų:

2.1. Utenos rajono miškų priskyrimo miškų grupėms planas, patvirtintas LR Vyriausybės 2002 m. spalio 21 d. nutarimu Nr. 1651 (su vėlesniais pakeitimais ir papildymais);

2.2. Utenos rajono savivaldybės teritorijos miškų išdėstymo žemėtvarkos schema, patvirtinta 2008-10-30 Utenos rajono savivaldybės tarybos sprendimu Nr. T-275

2.3. Miškų valstybės kadastras

(dokumento pavadinimas, reg. Nr.)

3) detaliųjų planų:

(dokumento pavadinimas, reg. Nr.)

8. Rengiamo teritorijų planavimo dokumento strateginis pasekmių aplinkai vertinimas ir/ar sprendinių poveikio vertinimas atliekamas šiais aspektais:

- aplinkos kokybės;
- kraštovaizdžio (išskyrus teritorijos tvarkymo urbanistinius aspektus), ekosistemų, gamtos objektų apsaugos;
- vadovautis Teritorijų planavimo dokumentų sprendinių poveikio vertinimo tvarkos aprašu, patvirtintu Lietuvos Respublikos Vyriausybės 2004 m. liepos 16 d. nutarime Nr. 920 (Žin., 2004, Nr. 113-4228).

9. Aplinkosaugos institucijų ir valstybinių parkų, valstybinių ir biosferos rezervatų direkčių kompetencijai priskirti reikalavimai:

1) Teritoriją planuoti laikantis LR Vyriausybės 1992 m. gegužės 12 d. nutarimo Nr. 343 dėl Specialiųjų žemės ir miško naudojimo sąlygų (1995 m. gruodžio 29 d. nutarimo Nr. 1640 redakcija) reikalavimų ir Utenos miesto teritorijos bendrojo plano sprendinių;

2) Vadovaujantis LR Planuojamos ūkinės veiklos poveikio aplinkai vertinimo įstatymo nuostatomis, atlikti PŪV PAV procedūras įstatymų nustatyta tvarka;

3) Vadovaujantis LR Vyriausybės 2004 m. rugpjūčio 18 d. nutarimu Nr. 967, dėl Planų ir programų Strateginio pasekmių aplinkai vertinimo tvarkos aprašu, atlikti Strateginį pasekmių aplinkai vertinimą procedūrą nustatyta tvarka;

4) Vadovautis LR Saugomų teritorijų įstatymo 22str. bei Aplinkos ministro 2007m. vasario 14 d. įsakymu Nr. D1-96 patvirtintais Gamtinio karkaso nuostatais;

5) Nepažeisti LR Miškų įstatymo reikalavimų (Žin., 2011, Nr. 74-3548);

6) Nurodyti aprūpinimo vandeniu ir nuotekų tvarkymo sprendinius;

7) Nurodyti inžinerinių tinklų, žemės sklypo inžinerinio aprūpinimo būdus ir komunikacinius koridorius;

8) Numatyti apželdinimo sprendinius;

9) Rengiant detaliojo planavimo dokumentus patikrinti ar žemės nuosavybės dokumentuose esantys duomenys apie planuojamame žemės sklype esančią/nesančią miško žemę sutampa su aktualiais Miškų valstybės kadastrę registruotais duomenimis. Esant nesutapimams, kreiptis į Valstybinę miškų tarnybą ir/arba VĮ registrų centrą dėl duomenų patikslinimo;

10) Vadovautis kitais galiojančių normatyvinių dokumentų ir teisės aktų reikalavimais.


10. Planuojamoje teritorijoje pateikti kitų institucijų (Lietuvos geologijos tarnybos, Aplinkos apsaugos agentūros) pasiūlymai dėl planavimo sąlygų:

- 1) _____
- 2) _____
- 3) _____

11. Planuojamoje teritorijoje išduotos kitų teritorijų planavimo dokumentų rengimo sąlygos:

- 1) _____
- 2) _____
- 3) _____

12. Sąlygas parengė: Raimonda Berentienė vyresn. specialistė
(vardas, pavardė) (pareigos)


(parašas)

13. Sąlygų parengimo data: 2011 m. liepos 28 d.

14. Sąlygos galioja: viso teritorijų planavimo proceso metu ir kol neprieštarauja teisės aktams ir teritorijų planavimo dokumentams, bet ne ilgiau kaip 3 metus
(nurodomas sąlygų galiojimo terminas)

**PLANAVIMO SĄLYGOS
DETALIOJO PLANAVIMO DOKUMENTUI RENGTI**

2011-07-21 Nr. KB-305
(sąlygų registravimo data, numeris)

- 1. Planavimo sąlygų rengėjas:** VĮ „Utenos regiono keliai“, Vyžuonų 53, LT – 28142 Utena, faks. (8 – 389) 61443, el. paštas urk@urk.lt
(institucijos pavadinimas, adresas, tel./faksas)
- 2. Pareiškėjas:** Teritorijų planavimo ir statybos skyrius (Utenio a. 4, Utena, 8 389 64030).
(institucijos pavadinimas, adresas, tel./faksas)
- 3. Tikslus numatomo rengti teritorijų planavimo dokumento pavadinimas:** žemės sklypo (kad. Nr.8270/0002:21) detalusis planas, numatant antro stadiono įrengimą ir papildomo žemės sklypo pridėjimą automobilių stovėjimo aikštei įrengti.
- 4. Planavimo organizatorius:** Utenos rajono savivaldybės administracijos direktorius (Utenio a. 4, Utena).
(institucijos pavadinimas ar vardas pavardė, adresas, tel./faksas)
- 5. Planuojamas žemės sklypas (teritorija), pagrindinė tikslinė žemės naudojimo paskirtis, naudojimo būdas ir/ar pobūdis:** Užpalių g. 100, Utenos m. (6,8588 ha).
(adresas, plotas ha)
- 6. Planavimo tikslai ir uždaviniai bei numatoma veikla:** žemės sklypo detalusis planas, numatant antro stadiono įrengimą ir papildomo žemės sklypo pridėjimą automobilių stovėjimo aikštei įrengti.
- 7. Planuojamam žemės sklypui (teritorijai) taikomi galiojančių atitinkamo lygmens teritorijų planavimo dokumentų sprendiniai:**
 - 1) **bendrųjų planų:** visi galiojantys planuojamoje teritorijoje;
 - 2) **specialiųjų planų:** visi galiojantys planuojamoje teritorijoje;
 - 3) **detaliųjų planų:** visi galiojantys planuojamoje teritorijoje;
 - 4) **prisijungimo prie inžinerinių tinklų ir susisiekimo komunikacijų reikalavimai:**
 - Lietuvos Respublikos kelių įstatymas (Žin., 1995, Nr. 44-1076; 2002, Nr. 101-4492).
 - Kelių techninis reglamentas KTR 1.01:2008 „Automobilių keliai“, patvirtintas Lietuvos Respublikos aplinkos ministro ir Lietuvos Respublikos susisiekimo ministro 2008-01-09 įsakymu Nr. D1-11/3-3 (Žin., 2008, Nr. 9-322).
 - Kelių priežiūros tvarkos aprašas, patvirtintas Lietuvos Respublikos Vyriausybės 2004 m. vasario 11 d. nutarimu Nr. 155 „Dėl Kelių priežiūros tvarkos patvirtinimo“ (Žin., 2004, Nr. 25-771).
 - Sanitarinių apsaugos zonų ribų nustatymo ir režimo taisyklės, patvirtintos Lietuvos Respublikos sveikatos apsaugos ministro 2004 m. rugpjūčio 19 d. įsakymu Nr. V-586 „Dėl Sanitarinių apsaugos zonų ribų nustatymo ir režimo taisyklių patvirtinimo“ (Žin., 2004, Nr. 134-4878).
 - Automobilių kelių juostos naudojimo inžineriniams tinklams kloti bendrosios taisyklės BI ITK 09, patvirtintomis Lietuvos automobilių kelių direkcijos prie Susisiekimo ministerijos generalinio direktoriaus 2009 m. spalio 27 d. įsakymu Nr. V-329 (Žin., 2009, Nr. 133-5825).

5) ūkio šakų plėtros programų ir strateginių dokumentų nuostatos bei sąlygas išduodančių institucijų kompetencijai priskirti reikalavimai:

1. Sklypo ribos šalia valstybinės reikšmės rajoninio kelio Nr.4901 Utena – Sudeikiai – Alaušai - Dusetos turi būti ne arčiau 9 m iki šio kelio ašies, taip pat pylimuose 1 m iki pylimo pado, iškasose 1 m iki iškasos išorinio šlaito briaunos.
2. Valstybinės reikšmės rajoninis kelias Nr.4901 Utena – Sudeikiai – Alaušai – Dusetos yra teisiskai registruotas VI „Registrų centras“, Utenos filiale.
3. Naujų nuovažų nuo valstybinės reikšmės rajoninio kelio Nr.4901 Utena – Sudeikiai – Alaušai – Dusetos neprojektuoti.
4. Sklypo ribos šalia valstybinės reikšmės rajoninio kelio Nr.4910 Utena – Pilveliai – Užpaliai turi būti ne arčiau 9 m iki šio kelio ašies, taip pat pylimuose 1 m iki pylimo pado, iškasose 1 m iki iškasos išorinio šlaito briaunos.
5. Įvažiavimą ir išvažiavimą į planuojamą teritoriją numatyti tik iš esamų, vietinės reikšmės kelių, naudojant valstybinės reikšmės keliuose esamas sankryžas (nuovažas).
6. Valstybinės reikšmės rajoninių kelių apsaugos zonos yra 20 m nuo kelio briaunų į abi kelio puses.


8. Rengiamo detaliojo plano strateginis pasekmių aplinkai vertinimas ir/ar sprendinių poveikio vertinimas atliekamas šiais aspektais: saugaus eismo, valstybinės reikšmės automobilių kelių tinklo plėtros.

9. Kitos sąlygos:

10. Planuojamoje teritorijoje išduotos kitų teritorijų planavimo dokumentų rengimo sąlygos:

11. Sąlygas parengė: Jonas Kuliešius, saugaus eismo ir kelių priežiūros skyriaus viršininkas, tel. (8 389) 61429, j.k.ett@urk.lt

(vardas, pavardė, pareigos parašas)



12. Sąlygų parengimo data: 2011-07-21.

13. Sąlygos galioja: tris metus.

(nurodomas sąlygų galiojimo terminas)

Pastaba. Planavimo sąlygos surašomos trimis egzemplioriais, kurių vienas lieka sąlygas išdavusioje institucijoje



TVIRTINU _____
(parašas)

Utenos regiono tinklo valdymo
departamento direktorius
Algimantas Ignatavičius
2011 m. rugpjūčio 25 d.

PLANAVIMO SĄLYGOS DETALIOJO PLANAVIMO DOKUMENTUI RENGTI

2011 m. rugpjūčio 03 d. Nr. 47010/TS/266
(sąlygų registravimo data)

1. Planavimo sąlygų rengėjas: AB LESTO, Utenos regiono elektros tinklo valdymo departamento tinklo plėtros skyrius, Užpalių g. 87, Utena 28502, tel. 8 389 371 59, faks. 8 389 62196
2. Pareiškėjas: Teritorijų planavimo ir statybos skyrius (Utenio a. 4, Utena, 8 389 64030).
3. Tikslus numatomo rengti teritorijų planavimo dokumento pavadinimas: žemės sklypo (kadastrinis Nr. 8270/0002:21) detalusis planas, numatant antro stadiono įrengimą ir papildomo žemės sklypo pridėjimą automobilių stovėjimo aikštei įrengti.
4. Planavimo organizatorius: Utenos rajono savivaldybės administracijos direktorius (Utenio g., 4, Utena).
5. Planuojamas žemės sklypas (teritorija), pagrindinė tikslinė žemės naudojimo paskirtis, naudojimo būdas ir/ar pobūdis: Užpalių g., 100, Utenos m., 6,8588 ha). Žemės naudojimo paskirtis: kitos paskirties žemė- visuomeninės paskirties teritorija (nustatoma).
6. Planavimo tikslai ir uždaviniai bei numatoma veikla: žemės sklypo detalusis planas, numatant antro stadiono įrengimą ir papildomo žemės sklypo pridėjimą automobilių stovėjimo aikštei įrengti.
7. Planuojamam žemės sklypui (teritorijai) taikomi galiojančių atitinkamo lygmens teritorijų planavimo dokumentų sprendiniai:
 - 1) bendrųjų planų: _____
(dokumento pavadinimas, reg. Nr.)
 - 2) specialiųjų planų: _____
(dokumento pavadinimas, reg. Nr.)
 - 3) detaliųjų planų: _____
(dokumento pavadinimas, reg. Nr.)
 - 4) prisijungimo prie inžinerinių tinklų ir susisiekimo komunikacijų reikalavimai:
 - 1) Planuojamame žemės sklype numatyti komunikacinius koridorius (galimybę



TVIRTINU


(parašas)

Utenos visuomenės sveikatos centro
direktorė Birutė Sapkauskienė

(atsakingo asmens vardas, pavardė, pareigos)

2011 m. lipno 25 d.

PLANAVIMO SĄLYGOS DETALIOJO PLANAVIMO DOKUMENTUI RENGTI

20 11 m. lipno 25 d. Nr. 517-65
(sąlygų registravimo data)

1. Planavimo sąlygų rengėjas: Utenos visuomenės sveikatos centras, S. Dariaus ir S. Girėno g. 12, Utena, tel./faks.. (8 389) 61 941

(institucijos pavadinimas, adresas, tel./faksas)

2. Pareiškėjas: Utenos rajono savivaldybės administracijos Teritorijų planavimo ir statybos skyrius, Utenio a. 4, Utena, tel. (8 389) 64 030.

(institucijos pavadinimas, adresas, tel./faksas)

3. Tikslus numatomo rengti teritorijų planavimo dokumento pavadinimas : žemės sklypo (kad. Nr. 8270/0002:21) detalusis planas, numatant antro stadiono įrengimą ir papildomo žemės sklypo pridėjimą automobilių stovėjimo aikštei įrengti.

4. Planavimo organizatorius: Utenos rajono savivaldybės administracijos direktorius (Utenio a. 4, Utena)

(institucijos pavadinimas ar vardas, pavardė, adresas, tel./faksas)

5. Planuojamas žemės sklypas (teritorija), pagrindinė tikslinė žemės naudojimo paskirtis, naudojimo būdas ir/ar pobūdis: Užpalių g. 100, Utenos m.(6, 8588 ha).

(adresas, plotas, ha)

6. Planavimo tikslai ir uždaviniai bei numatoma veikla: žemės sklypo detalusis planas, numatant antro stadiono įrengimą ir papildomo žemės sklypo pridėjimą automobilių stovėjimo aikštei įrengti.

7. Planuojamam žemės sklypui (teritorijai) taikomi galiojančių atitinkamo lygmens teritorijų planavimo dokumentų sprendiniai:

1) bendrųjų planų: _____
(dokumento pavadinimas, reg. Nr.)

2) specialiųjų planų: _____

(dokumento pavadinimas, reg. Nr.)

3) detaliųjų planų: _____

(dokumento pavadinimas, reg. Nr.)

4) prisijungimo prie inžinerinių tinklų ir susisiekimo komunikacijų reikalavimai

5) ūkio šakų plėtros programų ir strateginių dokumentų nuostatos bei sąlygas išduodančių institucijų kompetencijai priskirti reikalavimai:

„Specialiosios žemės ir miško naudojimo sąlygos“ (Žin., 1992, Nr. 22-652 su vėlesniais pakeitimais).

Lietuvos Respublikos sveikatos apsaugos ministro 2004-08-19 įsakymas Nr. V-586 „Dėl sanitarinių apsaugos zonų ribų nustatyto ir režimo taisyklių patvirtinimo (Žin., 2004, Nr. 134-4878, keičiamas Žin., 2009, Nr. 152-6849);

IIN 33:2007 "Akustinis triukšmas. Triukšmo ribiniai dydžiai gyvenamuosiuose ir visuomeninės paskirties pastatuose bei jų aplinkoje" (Žin., 2007, Nr. 75-2990) reikalavimais.

Vadovautis Detaliųjų planų rengimo taisyklių (Žin., 2004, Nr. 79-2809) 8 punktu, rengiant detalių planą, įvertinti gretimybes: kaimyninių žemės sklypų ir kitų gretimų teritorijų tvarkymo reglamentus, tvarkymo ir naudojimo režimus. Esant reikalui, numatyti kompensacines priemones.

(dokumento pavadinimas, data, Nr.)

8. Rengiamo detaliojo plano strateginis pasekmių aplinkai vertinimas ir/ar sprendinių poveikio vertinimas atliekamas šiais aspektais: _____

9. Kitos sąlygos:

1) _____

2) _____

3) _____

10. Planuojamoje teritorijoje išduotos kitų teritorijų planavimo dokumentų rengimo sąlygos: _____

11. Sąlygas parengė: Audronė Štreimikienė Visuomenės sveikatos saugos skyriaus vyriausioji specialistė, laikinai vykdanti vedėjo funkcijas

(vardas, pavardė)

(pareigos)


(parašas)

12. Sąlygų parengimo data: 2011-07-25

13. Sąlygos galioja: viso teritorijų planavimo proceso metu ir kol neprieštarauja teisės aktams ir teritorijų planavimo dokumentams, bet ne ilgiau kaip 3 metus

(nurodomas sąlygų galiojimo terminas)

Planavimo sąlygų teritorijų planavimo
dokumentams rengti parengimo
ir išdavimo tvarkos aprašo
5 priedas

Egidijus Jonuška
Panevėžio TEC

Tinklo resursų ir statybos
skyriaus vadovaujantis inžinierius

TVIRTINU

(parašas)

Tinklo technologijų tarnyba
Tinklo eksploatavimo departamentas
Panevėžio tinklo eksploatavimo centras
Tinklo resursų ir statybos skyriaus
Vadovaujantis inžinierius
Egidijus Jonuška
(atsakingo asmens vardas, pavardė, pareigos)
2011 m. _____ d.

**PLANAVIMO SĄLYGOS
RAJONO LYGMENS
DETALIOJO PLANAVIMO DOKUMENTUI RENGTI**

2011 m. rugpjūčio 04 d. Nr. 03-2-07/2067
(sąlygų registravimo data)

1. Planavimo sąlygų rengėjas: TEO LT, AB
(tarnybos pavadinimas, adresas, tel./faksas)
2. Pareiškėjas: Teritorijų planavimo ir statybos skyrius (Utenio a. 4, Utena, (8 389) 64030).
(adresas, tel./faksas)
3. Planavimo organizatorius: Utenos r. savivaldybės administracijos direktorius (Utenio a. 4, Utena).
(adresas, tel./faksas)
4. Planuojamas žemės sklypas (teritorija), pagrindinė tikslinė žemės naudojimo paskirtis, naudojimo būdas ir/ar pobūdis: Kitos paskirties žemė – visuomeninės paskirties teritorija (numatoma), Užpalių g. 100, Utenos mieste.. (plotas 6,8588).
(adresas, plotas, ha)
5. Planavimo tikslai ir uždaviniai bei numatoma veikla:
1. Žemės sklypo (kad. Nr.8270/0002:21) detalusis planas, numatant antro stadiono įrengimą ir papildomo žemės sklypo pridėjimą automobilių stovėjimo aikštei įrengti.
6. Planuojamam žemės sklypui (teritorijai) taikomi galiojančių atitinkamo lygmens teritorijų planavimo dokumentų sprendiniai:

1) bendrųjų planų: _____

(dokumento pavadinimas, data, Nr.)

2) specialiųjų planų: _____
(dokumento pavadinimas, data, Nr.)

3) detaliųjų planų: _____
(dokumento pavadinimas, data, Nr.)

4) prisijungimo prie inžinerinių tinklų ir susisiekimo komunikacijų reikalavimai:

5) ūkio šakų plėtros programų ir strateginių dokumentų nuostatos bei sąlygas išduodančių institucijų kompetencijai priskirti reikalavimai: 1. Planuojamoje teritorijoje yra nutiestas esamas ryšių kabelis ir suprojektuotas naujas įvadinis kanalas. 2. Detaliajame plane specialiosiose sąlygose pažymėti ryšio linijų apsaugos zona (sklypo ribose nutiestam kabeliui). 3. Detaliajame plane techniniame koridoriuje inžineriniams tinklas tiesti, pažymėti suprojektuotą naują įvadinį kanalą. 4. Detalų projektą suderinti su TEO LT, AB
(dokumento pavadinimas, data, Nr.)

7. Rengiamo detaliojo plano strateginis pasekmių aplinkai vertinimas ir/ar sprendinių poveikio vertinimas atliekamas šiais aspektais:

8. Priedai (savivaldybės vyriausiojo architekto iš kitų institucijų gautos sąlygos):

- 1) _____
- 2) _____
- 3) _____

9. Sąlygas parengė: Jurgis Vaičiūnas _____ inžinierius _____
(vardas, pavardė) (pareigos) (parašas)

10. Sąlygų parengimo data: 2011 08 05 _____

11. Sąlygos galioja: Tris metus 2014.08 _____
(nurodomas sąlygų galiojimo terminas)

TVIRTINU

Nacionalinės žemės tarnybos
prie Žemės ūkio ministerijos
Utenos žemėtvarkos skyriaus
vedėjo pavaduotojas
atliekantis vedėjo funkcijas



(parašas)

Raimondas Katinas

2011-08-18

PLANAVIMO SĄLYGOS DETALIOJO PLANAVIMO DOKUMENTUI RENGTI

2011 m. rugpjūčio 18 d. Nr. 41PLS-57
(sąlygų registravimo data)

1. Planavimo sąlygų rengėjas: Nacionalinės žemės tarnybos prie Žemės ūkio ministerijos Utenos žemėtvarkos skyrius Maironio g., 9 LT-28242 Utena tel. (8 389) 61 451, faksas (8 389) 61 451.
(institucijos pavadinimas, adresas, tel./faksas)

2. Pareiškėjas: Utenos rajono savivaldybės administracijos Teritorijų planavimo ir statybos skyrius Utenio a. 4, LT-28503 Utena tel. (8 389) 64 030, faksas (8 389) 61 615.
(institucijos pavadinimas, adresas, tel./faksas)

3. Tikslus numatomo rengti teritorijų planavimo dokumento pavadinimas: Žemės sklypo (kad Nr. 8270/0002:21) detalusis planas, numatant antro stadiono įrengimą ir papildomo žemės sklypo pridėjimą automobilių stovėjimo aikštei įrengti.

4. Planavimo organizatorius: Utenos rajono savivaldybės administracijos direktorius, Utenio a. 4, LT-28503 Utena tel.
(institucijos pavadinimas ar vardas, pavardė, adresas, tel./faksas)

5. Planuojamas žemės sklypas (teritorija), pagrindinė žemės naudojimo paskirtis, naudojimo būdas ir/ar pobūdis: Užpalių g. 100, Utenos m., plotas 6,8588 ha; kitos paskirties žemė, visuomeninės paskirties teritorija (nustatoma).

(adresas, plotas, ha)

6. Planavimo tikslai ir uždaviniai bei numatoma veikla: Žemės sklypo detalusis planas, numatant antro stadiono įrengimą ir papildomo žemės sklypo pridėjimą automobilių stovėjimo aikštei įrengti.

7. Planuojamam žemės sklypui (teritorijai) taikomi galiojančių atitinkamo lygmens teritorijų planavimo dokumentų sprendiniai:

1) bendrųjų planų: _____;
(dokumento pavadinimas, reg. Nr.)

2) specialiųjų planų: _____;
(dokumento pavadinimas, reg. Nr.)

3) detaliųjų planų: _____;
(dokumento pavadinimas, reg. Nr.)

4) prisijungimo prie inžinerinių tinklų ir susisiekimo komunikacijų reikalavimai: _____;

5) ūkio šakų plėtros programų ir strateginių dokumentų nuostatos bei sąlygas išduodančių institucijų kompetencijai priskirti reikalavimai: _____;
(dokumento pavadinimas, data, Nr.)

8. Rengiamo detaliojo plano strateginis pasekmių aplinkai vertinimas ir/ar sprendinių poveikio vertinimas atliekamas šiais aspektais: Lietuvos Respublikos Vyriausybės 2004-07-16 nutarimu Nr. 920 patvirtinto Teritorijų planavimo dokumentų sprendinių poveikio vertinimo tvarkos aprašo 7.1 – 7.4 punktuose nurodytais aspektais.

9. Kitos sąlygos: nėra.

10. Planuojamoje teritorijoje išduotos kitų teritorijų planavimo dokumentų rengimo sąlygos: ---;

11. Sąlygas parengė: **Darius Žukauskas** vyriausiasis specialistas
(vardas, pavardė) (pareigos)  (parašas)

12. Sąlygų parengimo data: 2011-08-18

13. Sąlygos galioja: visą detaliojo plano rengimo laikotarpį bet neilgiau kaip 3 metus.
(nurodomas sąlygų galiojimo terminas)

Pastaba. Planavimo sąlygos surašomos trimis egzemplioriais, kurių vienas lieka sąlygas išdavusioje institucijoje.

Utenos rajono savivaldybės administracijos
Architektūros ir teritorijų planavimo skyriui

2011-07-26 Nr. SD- 2726
| 2011-07-18 Nr. AR6-900

Utenio a. 4, LT- 28503 Utena

DĖL PLANAVIMO SĄLYGŲ DETALIAJAM PLANAVIMO DOKUMENTUI RENGTI


Utenos rajono savivaldybės administracijos direktoriaus (Utenio a. 4, Utena) planuojamame žemės sklype (kad. Nr. 8270/0002:21), esančiame Užpalių g.100, Utenos m., nėra LITGRID AB priklausančių elektros perdavimo tinklų ir sklypas nepatenka į elektros perdavimo tinklų apsaugos zonų ribas, todėl planavimo sąlygų detaliam planui (planavimo tikslas – žemės sklypo detalusis planas, numatant antro stadiono įrengimą ir papildomo žemės sklypo pridėjimą automobilių stovėjimo aikštei įrengti) rengti LITGRID AB nenustato.

Strategijos ir plėtros departamento direktorius



Simonas Šileikis

S. Koryšev, tel. (8 5) 278 24 96, el. p. sergej.korysev@litgrid.eu



**AKCINĖS BENDROVĖS „LIETUVOS DUJOS“
PANEVĖŽIO FILIALAS**

TVIRTINU
Technikos direktorius

Ramūnas Džiūvė
2011 m. rugpjūčio 1 d.

**PLANAVIMO SĄLYGOS Nr. 2011/U-27
DETALIOJO PLANAVIMO DOKUMENTUI RENGTI**

Utenos rajono savivaldybės administracijos
Teritorijų planavimo ir statybos skyriaus
Vedėjo pavaduotojui, Evaldui Rimui

2011-08-01 Nr.25-50-93
Į 2011-07-18 Nr.AR6-908

1. Planavimo sąlygų rengėjas:

AB „Lietuvos dujos“ Panevėžio filialas, buveinės adresas: Senamiesčio g. 100, LT-35116
Panevėžys, tel. (8 45) 500 911, faks. (8 45) 500 900.

2. Pareiškėjas:

Teritorijų planavimo ir statybos skyrius, Utenio a. 4, Utena, tel. (8 389) 64 030.

3. Tikslus numatomo rengti teritorijų planavimo dokumento pavadinimas:

Žemės sklypo (kad. Nr. 8270/0002:21) detalusis planas, numatant antro stadiono įrengimą ir papildomo žemės sklypo pridėtiną automobilių stovėjimo aikštelei įrengti.

4. Planavimo organizatorius:

Utenos rajono savivaldybės administracijos direktorius (Utenio a. 4, Utena).

5. Planuojamas žemės sklypas (teritorija), pagrindinė tikslinė žemės naudojimo paskirtis, naudojimo būdas ir/ar pobūdis:

Užpalių g. 100, Utenos m. (kad. Nr. 8270/0002:21); kitos paskirties žemė – visuomenės paskirties teritorija (nustatoma); plotas: 6,8588 ha.

6. Planavimo tikslai ir uždaviniai bei numatoma veikla:

Žemės sklypo detalusis planas, numatant antro stadiono įrengimą ir papildomo žemės sklypo pridėtiną automobilių stovėjimo aikštelei įrengti.

7. Planuojamam žemės sklypui (teritorijai) taikomi galiojančių atitinkamo lygmens teritorijų planavimo dokumentų sprendiniai:

7.1. Bendrasis planas:

Patvirtintas Utenos rajono savivaldybės tarybos 2008 m. spalio 30 d., sprendimu Nr. TS – 276;

7.2. Prisijungimo prie inžinerinių tinklų ir susisiekimo komunikacijų reikalavimai:

Detaliame plane inžinerinių tinklų techniniuose koridoriuose numatyti vietą gamtinių dujų dujotiekiui.

8. Sąlygas parengė:

Inžinerinio skyriaus
Vyresnysis inžinierius
Deimantas Liubinas
Tel. (8 45) 506 668.

9. Sąlygų parengimo data: 2011 m. rugpjūčio 1 d.

10. Sąlygos galioja: tris metus.

Pastaba. Planavimo sąlygos surašomos trimis egzemplioriais, kurių vienas lieka sąlygas išdavusioje institucijoje.
Originalas nebus siunčiamas

**PLANAVIMO SĄLYGOS
DETALIOJO PLANAVIMO DOKUMENTUI RENGTI**

2011-08-04 Nr. 89-6-S-1836
(sąlygų registravimo data)

1. Planavimo sąlygų rengėjas: Utenos AVPK Kelių policijos skyrius tel. (8 389) 64 338,
(institucijos pavadinimas, adresas, tel./faksas)
2. Pareiškėjas: Utenos rajono savivaldybės administracijos Teritorijų planavimo ir statybos skyrius,
Utenio a. 4, LT-28503 Utena, tel. (8 389) 64 030.
(institucijos pavadinimas, adresas, tel./faksas)
3. Tikslus numatomo rengti teritorijų planavimo dokumento pavadinimas: Žemės sklypo kad.
Nr.8270/0002;21detalusis planas, numatant antro stadiono įrengimą ir papildomo žemės sklypo
pridėjimą a/m stovėjimo aikštei įrengti.
4. Planavimo organizatorius: Utenos r. savivaldybės administracijos direktorius, Utenio a. 4, Utena.
(institucijos pavadinimas ar vardas, pavardė, adresas, tel./faksas)
5. Planuojamas žemės sklypas (teritorija) : Užpalių g. 100 Utenos m.(6,8588 ha)
(adresas, plotas, ha)
6. Planavimo tikslai ir uždaviniai bei numatoma veikla: Žemės sklypo detalusis planas, numatant
antro stadiono įrengimą ir papildomo žemės sklypo pridėjimą a/m stovėjimo aikštei įrengti.
7. Planuojamam žemės sklypui (teritorijai) taikomi galiojančių atitinkamo lygmens teritorijų
planavimo dokumentų sprendiniai:
 - 1) bendrųjų planų: _____
(dokumento pavadinimas, reg. Nr.)
 - 2) specialiųjų planų: _____
(dokumento pavadinimas, reg. Nr.)
 - 3) detaliųjų planų: _____
(dokumento pavadinimas, reg. Nr.)
 - 4) prisijungimo prie inžinerinių tinklų ir susisiekimo komunikacijų reikalavimai:
4.1) _____
4.2) _____
4.3) _____
 - 5) ūkio šakų plėtros programų ir strateginių dokumentų nuostatos bei sąlygas išduodančių
institucijų kompetencijai priskirti reikalavimai: _____
(dokumento pavadinimas, data, Nr.)


8. Rengiamo detaliojo plano strateginis pasekmių aplinkai vertinimas ir/ar sprendinių poveikio vertinimas atliekamas šiais aspektais: _____

9. Kitos sąlygos:

- 1) numatyti įvažiavimus prie aikštelės nuo kelio Utena-Užpaliai ir automobilių parkavimo vietas.

10. Planuojamoje teritorijoje išduotos kitų teritorijų planavimo dokumentų rengimo sąlygos: _____

11. Sąlygas parengė: Rolandas Skrebiškis, KPS viršininkas
(vardas, pavardė) (pareigos)

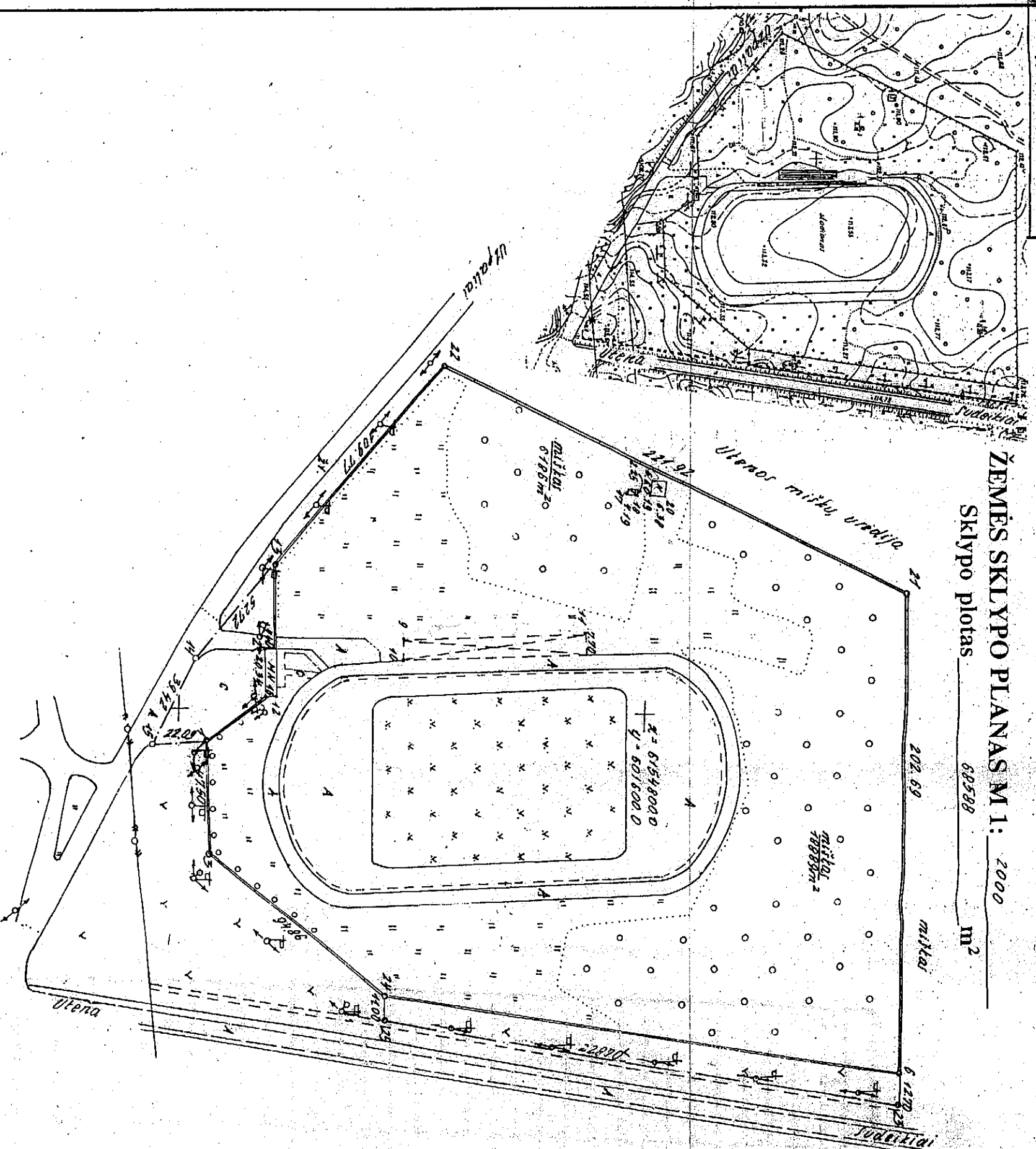

(parašas)

12. Sąlygų parengimo data: 2011 m. rugpjūčio 04 d.

13. Sąlygos galioja: viso teritorijų planavimo proceso metu ir kol neprieštarauja teisės aktams ir teritorijų planavimo dokumentams, bet ne ilgiau kaip 3 metus.
(nurodomas sąlygų galiojimo terminas)

Pastaba. Planavimo sąlygos surašomos trimis egzemplioriais, kurių vienas lieka sąlygas išdavusioje institucijoje.

ŽEMĖS SKLYPO PLANAS M 1: 2000
Sklypo plotas 68588 m²



Vardas, pavardė (pavadinimas)	asmens (imones) kodas	parašas	data
Utenos miesto savivaldybės administracijos			
centras			
A. Jurgaitis			

Gatvės, rajonai, kaimas (miestelis)	Seniūnija	Miestas (kaimas)	Apskritys

Kadastro	viešoji	sklypas	sklypas

Gretimybė	gretimų sklypų savininkas (ar kaimo bendruomenė)	sklypas
(24 - 21)	Utenos miesto savivaldybės administracijos	
(22 - 23)	Utenos miesto savivaldybės administracijos	

EXSPLIKACIJA	bendras plotas	žemės ūkio naud.	miškas	užstat. teritorija	keliai	vandė nys	kita žemė
V. pavarde (pavadinimas)	m ²	m ²	m ²	m ²	m ²	m ²	m ²
Utenos kono bulvaras	68588	1630	25075	40477	-	-	465
Utenos miesto savivaldybės administracijos							

Rajono architektas **K. Bernotas**
Utenos apskrities valdytojo administracijos
Utenos rajono žemėtvarkos ir geodezijos tarnyba
Patvirtino: vyr. geodezininkas **A. Jurgaitis**
viršininkas **G. Jankaitis**

pareigos	v. pavarde	parašas	data
licencija	G. Kalytis		
imones vnd.			



UTENOS RAJONO SAVIVALDYBĖS ADMINISTRACIJA

Savivaldybės biudžetinė įstaiga, Utenio a. 4, LT- 28503 Utena,
tel. (8 389) 61 620, faks. (8 389) 61 615,
el. p. info@utena.lt, www.utena.lt.
Duomenys kaupiami ir saugomi Juridinių asmenų registre, kodas
18871044

Saugomų teritorijų tarnybai prie Aplinkos ministerijos
Juozapavičiaus g. 9, LT-09311 Vilnius

2011-11-28 Nr. (311) S-2P62

Utenos regiono aplinkos apsaugos departamentui
Metalo g. 11, LT-28217 Utena

Utenos visuomenės sveikatos centrui
S.Dariaus ir S.Girėno g. 12, LT-28240 Utena

KPD Utenos teritoriniam padaliniui
Utenio a. 5, LT-28248 Utena

DĖL STRATEGINIO PASEKMIŲ APLINKAI VERTINIMO ATRANKOS

Siunčiame parengtą plano „Žemės sklypo (kad. Nr.8270/0002:21) detalusis planas, numatant antro stadiono įrengimą ir papildomo žemės sklypo pridėjimą automobilių stovėjimo aikštei įrengti Užpalių g. 100, Utenos mieste“ strateginio pasekmių aplinkai vertinimo atrankos dokumentą.

Išnagrinėjus plano įgyvendinimo pasekmių aplinkai reikšmingumą pagal „Planų ir programų atrankos dėl strateginio pasekmių aplinkai vertinimo tvarkos aprašą“, reikšmingumas nustatytas atsižvelgiant į pasekmių visuomenės sveikatai, žmonių gerovei, kraštovaizdžiui ir aplinkai mastą, šiuo metu planuojamoje teritorijoje vykdomą veiklą bei planuojamos teritorijos vystymo galimybes, numatytas Utenos miesto teritorijos bendrojo plano sprendiniuose. Priimta pirminė išvada, kad strateginis pasekmių aplinkai vertinimas nereikalingas.

Vadovaujantis „Planų ir programų atrankos dėl strateginio pasekmių aplinkai vertinimo tvarkos aprašo“ 11 punktu, prašome išnagrinėti pateiktą dokumentą su priedais ir pateikti išvadas dėl minėto plano strateginio pasekmių aplinkai vertinimo.

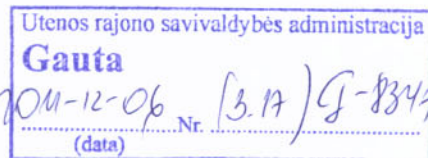
PRIDEDAMA. 1 byla (18 lapų).

Administracijos direktorius

Jonas Slapšinskas

Jolana Bivainienė, tel. (8 389) 64058, el. p. jolana.bivainiene@utena.lt

gaut. N. Malinauskienė
2011-12-06



UTENOS VISUOMENĖS SVEIKATOS CENTRAS

Valstybės biudžetinė įstaiga, S.Dariaus ir S.Girėno g. 12, LT-28240 Utena, tel. (8 389) 61 941, faks. (8 389) 61 941, el.p. info@utena.vvspt.lt
Duomenys kaupiami ir saugomi Juridinių asmenų registre, kodas 191348163

Utenos rajono savivaldybės administracijai

2011-12-05 Nr. S- 932
Į 2011-11-28 Nr. (3.17)-2962

DĖL STRATEGINIO PASEKMIŲ APLINKAI VERTINIMO ATRANKOS DOKUMENTO

Utenos visuomenės sveikatos centro specialistai, išnagrinėję parengtą „Žemės sklypo (kad. Nr. 8270/0002:21) detalusis planas, numatant antro stadiono įrengimą ir papildomo žemės sklypo pridėjimą automobilių stovėjimo aikštei įrengti Užpalių g. 100, Utenos mieste“ strateginio pasekmių aplinkai vertinimo atrankos dokumentą, nustatė, kad plano įgyvendinimas neturės neigiamų pasekmių žmonių sveikatai bei jų gyvenamajai aplinkai, daugeliu atvejų turės reikšmingas teigiamas pasekmes.

Išvada: Strateginis pasekmių aplinkai vertinimas neprivalomas.

Direktorė

Birutė Sapkauskienė

gaut. W. Malin ocaškin
2011-12-14



Utenos rajono savivaldybės administracija

Gauta

2011-12-14 Nr. (3.17)G-8554
(data)

VALSTYBINĖ SAUGOMŲ TERITORIJŲ TARNYBA PRIE APLINKOS MINISTERIJOS

Valstybės biudžetinė įstaiga, A. Juozapavičiaus g. 9, LT-09311 Vilnius,
tel. (8 5) 272 3284, faks. (8 5) 272 2572, el. p. vstt@vstt.lt <http://www.vstt.lt>.
Duomenys kaupiami ir saugomi Juridinių asmenų registre, kodas 188724381

Urenos r. savivaldybės administracijai
Utenio a. 4,
LT-28503 Utena

2011-12-12

Nr. V3-2095 (7.15)

į 2011-11-28

Nr. (3.17)S-2962

DĖL ŽEMĖS SKLYPO (KAD. NR. 8270/0002:21) UTENOS MIESTE DETALIOJO PLANO STRATEGINIO PASEKMIŲ APLINKAI VERTINIMO ATRANKOS DOKUMENTO

Pagal kompetenciją išnagrinėjome pateiktą žemės sklypo (kad. Nr. 8270/0002:21) detaliojo plano, numatant antro stadiono įrengimą ir papildomo žemės sklypo pridėjimą automobilių stovėjimo aikštei įrengti Užpalių g. 100, Utenos mieste (toliau – Detalusis planas) strateginio pasekmių aplinkai vertinimo atrankos dokumentą (toliau – Atrankos dokumentas) teritorijų, kurios apima rezervatus, paveldo objektus, valstybinius parkus ir draustinius bei šių saugomų teritorijų buferinės apsaugos zonas, taip pat rezervatines apyrbes, biosferos rezervatus ir poligonus, atkuriamuosius sklypus, Europos ekologinio tinklo "Natura 2000" teritorijas (toliau – Saugomos teritorijos) bei jose saugomų gamtinių vertybių aspektu.

Detaliojo plano tikslai – nustatyti planuojamos teritorijos tvarkymo ir naudojimo režimą; numatyti vietą antram stadionui (apšilimo aikštei) įrengti; suformuoti sklypą laisvoje valstybinėje žemėje; kt.

Saugomų teritorijų ir saugomų gamtinių vertybių planuojamoje teritorijoje ir šalia jos nėra. Artimiausia Saugoma teritorija – Ažuolijos miškas, skirta buveinių apsaugai, nuo planuojamos teritorijos nutolusi apie 5,2 km atstumu.

Atsižvelgdami į tai, manome, kad Detaliojo plano įgyvendinimas neturės reikšmingų neigiamų pasekmių natūralioms buveinėms, biologinei įvairovei, kraštovaizdžiui ar kitoms gamtinėms vertybėms Saugomose teritorijose. Todėl šiuo atžvilgiu Detaliojo plano strateginis pasekmių aplinkai vertinimas neprivalomas.



Direktorė

Rūta Baškytė

4016. N. Malinauskas
2011-12-12

Utenos rajono savivaldybės administracija
Gauta
2011-12-12 Nr. (3.17)/5-8449
(data)



**KULTŪROS PAVELDO DEPARTAMENTAS
PRIE KULTŪROS MINISTERIJOS
UTENOS TERITORINIS PADALINYS**

Utenos rajono savivaldybės administracijai

2011-12-09 Nr. (13.19U)-2U- 415
I 2011-11-28 Nr. (3.17)-s-2962

**DĖL DETALIOJO PLANO STRATEGINIO PASEKMIŲ APLINKAI VERTINIMO
ATRANKOS**

Išnagrinėjome pateiktą strateginio pasekmių aplinkai vertinimo atrankos dokumentą ir organizatoriaus išvadą dėl strateginio pasekmių aplinkai vertinimo detaliam planui „Žemės sklypo (kad. Nr.8270/0002:21) detalusis planas, numatant antro stadiono įrengimą ir papildomo žemės sklypo pridėjimą automobilių stovėjimo aikštei įrengti Užpalių g. 100, Utenos mieste“.

Dokumenui bei išvadai pritariame, veiklai neprieštaruojame. Numatoma veikla nepatenka į kultūros vertybių teritorijas ir apsaugos zonas, todėl neigiamos įtakos paveldo objektams neturės. Paveldosauginiu požiūriu šioje teritorijoje planuojama veikla galima.

Vyriausiasis valstybinis inspektorius,
atliekantis vedėjo funkcijas

Arūnas Giraitis

J. Žemaitienė, tel./faks.(8 389) 56881.



**LIETUVOS RESPUBLIKOS APLINKOS MINISTERIJOS
UTENOS REGIONO APLINKOS APSAUGOS DEPARTAMENTAS**

Valstybės biudžetinė įstaiga, Metalų g. 11, LT-28217 Utena, Tel. (8 389) 68 786, faks. (8 389) 69 662, El-paštas: utena@urd.am.lt
Duomenys kaupiami ir saugomi juridinių asmenų registre, kodas 190742867

Utenos rajono savivaldybės administracijai

2011-12-12
I 2011-11-28

Nr. (5.28)-s-1696
Nr. (3.17)s-2962

**DĖL DETALIOJO PLANO STRATEGINIO PASEKMIŲ APLINKAI VERTINIMO
ATRANKOS DOKUMENTO**

Išnagrinėjome Jūsų paruoštą žemės sklypo (kadastrinis Nr. 8270/0002:21), esančio Užpalių g. 100, Utenos m. detaliojo plano, numatant antro stadiono įrengimą ir papildomo žemės sklypo pridėjimą automobilių stovėjimo aikštei įrengti (planavimo organizatorius – Utenos rajono savivaldybės administracijos direktorius; plano rengėjas – Utenos rajono savivaldybės administracijos Teritorijų planavimo ir statybos skyrius) atrankos dėl strateginio pasekmių aplinkai vertinimo dokumentą.

Atrankos dėl strateginio pasekmių aplinkai vertinimo dokumentui pastabų dėl jo kokybės neturime. Pagal atrankos dokumente pateiktą informaciją darytina išvada, kad detaliojo plano įgyvendinimas neturės reikšmingų neigiamų pasekmių, todėl SPAV procedūrų tęsimas nėra tikslingas.

Apie organizatoriaus priimtą galutinį sprendimą dėl detaliojo plano strateginio pasekmių aplinkai vertinimo atlikimo visuomenę ir departamentą informuokite teisės aktų nustatyta tvarka.

Direktoriaus pavaduotojas

Pranas Kudaba

Raimonda Berentienė, tel. (8 389) 68 781, el.p.r.berentiene@urd.am.lt
Loreta Jovaišienė, tel. (8 389) 68 784
Petras Galgatavičius, tel. (8 389) 61 040



UTENOS RAJONO SAVIVALDYBĖS ADMINISTRACIJOS DIREKTORIUS

ĮSAKYMAS

DĖL ŽEMĖS SKLYPO (KAD. NR. 8270/0002:21) DETALIOJO PLANO STRATEGINIO PASEKMIŲ APLINKAI VERTINIMO

2012 m. sausio 4 d. Nr. AĮ- 4
Utena

Vadovaudamasis Lietuvos Respublikos Vyriausybės 2004-08-18 nutarimu Nr.967 patvirtinto Planų ir programų strateginio pasekmių aplinkai vertinimo tvarkos aprašo (Žin., 2004, Nr.130-4650) 16 punktu, Lietuvos Respublikos aplinkos ministro 2004-08-27 įsakymu Nr.D1-456 patvirtinto Planų ir programų atrankos dėl strateginio pasekmių aplinkai vertinimo tvarkos aprašo (Žin., 2004, Nr.136-4971) 13 punktu bei atsižvelgdamas į Utenos regiono aplinkos apsaugos departamento (2011-12-12 Nr.(5.28)-s-1696), KPD Utenos teritorinio padalinio (2011-12-09 Nr. (13.19U)-2U-415), Valstybinės saugomų teritorijų tarnybos prie aplinkos ministerijos (2011-12-12 Nr.V3-2095(7.15)) ir Utenos visuomenės sveikatos centro (2011-12-05 Nr. S-932) pateiktas išvadas,

n u s p r e n d ž i u, kad žemės sklypo (kad. Nr.8270/0002:21) detaliojo plano, numatant antro stadiono įrengimą ir papildomo žemės sklypo pridėjimą automobilių stovėjimo aikštelei įrengti Užpalių g. 100, Utenos mieste, strateginis pasekmių aplinkai vertinimas nebus atliekamas.

Šis įsakymas gali būti skundžiamas LR administracinių bylų teisenos įstatymo nustatyta tvarka.

Administracijos direktorius



Jonas Slapšinskas



UTENOS RAJONO SAVIVALDYBĖS ADMINISTRACIJA

Savivaldybės biudžetinė įstaiga, Utenio a. 4, LT- 28503 Utena,
tel. (8 389) 61 620, faks. (8 389) 61 615.
el. p. info@utena.lt, www.utena.lt.

Duomenys kaupiami ir saugomi Juridinių asmenų registre, kodas
188710442

Saugomų teritorijų tarnybai prie Aplinkos ministerijos
Juozapavičiaus g. 9, LT-09311 Vilnius

2012-01-30 Nr. 3.12/S-263

Utenos regiono aplinkos apsaugos departamentui
Metalo g. 11, LT-28217 Utena

Utenos visuomenės sveikatos centrui
S.Dariaus ir S.Girėno g. 12, LT-28240 Utena

KPD Utenos teritoriniam padaliniui
Utenio a. 5, LT-28248 Utena

INFORMACIJA APIE PRIIMTĄ SPRENDIMĄ DĖL STRATEGINIO PASEKMIŲ APLINKAI VERTINIMO

Vadovaujantis Lietuvos Respublikos aplinkos ministro 2004 m. rugpjūčio 27 d. įsakymu Nr. D1-456 patvirtintu Planų ir programų atrankos dėl strateginio pasekmių aplinkai vertinimo tvarkos aprašu (Žin., 2004, Nr.136-4971) bei išnagrinėjus Utenos regiono aplinkos apsaugos departamento 2011-12-12 išvadą Nr.(5.28)-s-1696, Kultūros paveldo departamento prie Kultūros ministerijos Utenos teritorinio padalinio 2011-12-09 išvadą Nr.(13.19U)-2U-415, Utenos visuomenės sveikatos centro 2011-12-05 išvadą Nr.S-932 ir Valstybinės saugomų teritorijų tarnybos prie Aplinkos ministerijos 2011-12-12 išvadą Nr.V3-2095(7.15), nuspręsta nerengti strateginio pasekmių aplinkai vertinimo žemės sklypo (kad. Nr.8270/0002:21) detaliam planui, numatant antro stadiono įrengimą ir papildomo žemės sklypo pridėjimą automobilių stovėjimo aikštei įrengti Užpalių g. 100, Utenos mieste (2012-01-04 Utenos rajono savivaldybės administracijos direktoriaus įsakymas Nr.AĮ-4).

Informuojame, kad visa informacija buvo pateikta laikraštyje „Utenos apskrities žinios“ (2012-01-14 Nr.5) ir savivaldybės interneto tinklalapyje. Per dešimt darbo dienų nuo paskelbimo dienos pasiūlymų ar pastabų negauta.

Administracijos direktorius

Jonas Slapšinskas

Jolana Bivainienė, tel. (8 389) 64058, el. p. jolana.bivainiene@utena.lt



2012 m. sausio 12 d.
Ketvirtadienis

UTENOS RAJONO SAVIVALDYBĖ

Pradžia » Skelbimai » Teritorinis planavimas » Teritorinis planavimas 2012 m. sausio mėn.

Naujienos

Struktūra ir kontaktai

Teisinė informacija

Veikla

Korupcijos prevencija

Paslaugos

Tarptautiniai ryšiai

Projektinė veikla

Nuorodos

Klausimai ir nuomonės

Skelbimai

Konkursai į laisvas darbo vietas

Priėmimas į laisvas darbo vietas

Informacija apie parduodamus objektus

Aukcionai

Informacija apie licencijas

Teritorinis planavimas

Teritorinis planavimas 2012 m. sausio mėn.

Teritorinis planavimas 2011 m. gruodžio mėn.

Teritorinis planavimas 2012 m. sausio mėn.

2012-01-12

Parengtas žemės sklypo (8250/0016:119) Utenos raj., Leliūnų seniūnijos, Vieteikių kaime specialusis planas.

Vadovaujantis Teritorijų planavimo įstatymu (Žin., 2004, Nr.21-617, Nr. 152-5531) ir Visuomenės informavimo ir dalyvavimo teritorijų planavimo procese nuostatais (Žin., 2007, Nr.33-1190) informuojame apie parengtą Kaimo plėtros žemėtvarkos projektą miškui įveisti ne miško žemėje (specialiojo planavimo dokumentą).

Planavimo tikslas: miško įveisimas ne miško žemėje.

Planavimo organizatorius: viena iš žemės sklypo savininkų Gražina Mamiūnienė, gyv. Partizanų g. 40, Švenčionių, tel. 86 86 37253

Plano rengėjas – VĮ Valstybės žemės fondo Kraštotvarkos ir teritorijų planavimo skyrius, Konstitucijos pr. 23 A korpusas, LT-08105 Vilnius, tel. (8 5) 261 88 56, faks. (8 5) 262 16 72, el. paštas krastotvarka@vzf.lt

Planas svarstomas supaprastinta tvarka. Susipažinti su sprendiniais galima Leliūnų seniūnijoje arba pas plano rengėją.

2012-01-10

Informacija apie priimtą sprendimą dėl strateginio pasekmių aplinkai vertinimo (SPAV)

Vadovaujantis Lietuvos Respublikos aplinkos ministro 2004 m. rugpjūčio 27 d. įsakymu Nr. D1-456 patvirtinto Planų ir programų atrankos dėl strateginio pasekmių aplinkai vertinimo tvarkos aprašo (Žin., 2004, Nr.136-4971) 14 punktu bei išnagrinėjus Utenos regiono aplinkos apsaugos departamento 2011-12-12 išvadą Nr.(5.28)-s-1696, Kultūros paveldo departamento prie Kultūros

Utenos rajono savivaldybės meras

Utenos rajono savivaldybės meras

Mero darbotvarkė

Mero pavaduotojas

Mero patarėjai

Utenos rajono savivaldybės taryba

Tarybos sekretorė

Utenos rajono savivaldybės tarybos nariai

Komitetai

Utenos rajono savivaldybės tarybos veiklos reglamentas

Tarybos darbotvarkės

Tarybos posėdžių transliacijos

Tarybos posėdžių protokolai

Kontrolės ir audito tarnyba

Utenos r. savivaldybės kontrolės ir audito tarnyba

Struktūra ir kontaktai

Veiklos dokumentai

Teritorinis planavimas 2011 m. lapkričio mėn.

Teritorinis planavimas 2011 m. spalio mėn.

Teritorinis planavimas 2011 m. rugsėjo mėn.

Teritorinis planavimas 2011 m. rugpjūčio mėn.

Teritorinis planavimas 2011 m. liepos mėn.

Teritorinis planavimas 2011 m. birželio mėn.

Teritorinis planavimas 2011 m. gegužės mėn.

Teritorinis planavimas 2011 m. balandžio mėn.

Teritorinis planavimas 2011 m. kovo mėn.

Teritorinis planavimas 2011 m. vasario mėn.

Naujienlaiškio prenumerata
Senoji svetainės versija

Privatizuojami objektai

Informacija apie
parduodamus objektus

ministerijos Utenos teritorinio padalinio 2011-12-09 išvadą (13.19U)-2U-415, Utenos visuomenės sveikatos centro 2011-12-05 išvadą Nr.S-932 ir Valstybinės saugomų teritorijų tarnybos prie Aplinkos ministerijos 2011-12-12 išvadą Nr.V3-2095(7.15), nuspręsta nerengti strateginio pasekmių aplinkai vertinimo žemės sklypo (kad. Nr.8270/0002:21) detaliajam planui, numatant antro stadiono įrengimą ir papildomo žemės sklypo pridėjimą automobilių stovėjimo aikštei įrengti Užpalių g. 100, Utenos mieste (2012-01-04 Utenos rajono savivaldybės administracijos direktoriaus įsakymas Nr.AĮ-4).

Planavimo organizatorius – Utenos rajono savivaldybės administracijos direktorius.

Planavimo tikslai – nustatyti teritorijos tvarkymo ir naudojimo režimą žemės sklype; numatyti vietą antram stadionui (apšilimo aikštei) įrengti; suformuoti sklypą laisvoje valstybinėje žemėje automobilių stovėjimo aikštei įrengti; paskaičiuoti valstybinės reikšmės miško plotą, kurį reikia patikslinti (išbraukti) valstybinės reikšmės miškų plotų schemeje.

Pasiūlymų teikimo tvarka – susipažinti su parengtu SPAV atrankos dokumentu ir pareikšti motyvuotus pasiūlymus ir pastabas galima raštu per 10 darbo dienų nuo paskelbimo dienos planavimo organizatoriui adresu: Utenio a. 4, LT-28503 Utena. Išsamesnė informacija tel. (8 389) 64058, el. p. jolana.bivainiene@utena.lt

2012-01-10

Vadovaujantis Lietuvos Respublikos žemės ūkio ministro ir Lietuvos Respublikos aplinkos ministro 2004-08-11 įsakymu Nr.3D-476/D1-429 patvirtintomis Kaimo plėtros žemėtvarkos projektų rengimo ir įgyvendinimo taisyklėmis (su vėlesniais pakeitimais) ir visuomenės dalyvavimo teritorijų planavimo procese nuostatais (Žin., 2004, Nr.112-4189) R. Valentukevičiaus individuali įmonė informuoja apie supaprastinta tvarka rengiamą žemės sklypo, kad.Nr. 8230/0005:165 Jauniškių k., Tauragnų sen., Utenos rajone, specialųjį kaimo plėtros (ūkio vidinės) žemėtvarkos projektą ūkininko sodybos vietos parinkimui.

Planavimo tikslas: parinkti kaimo turizmo pastatų vietą žemės sklype, kurio kadastro Nr. 8230/0005:165.

Planavimo organizatorius: Povilas Jegorovas, gyv. Vilniaus 74a-2, Kaunas.

Specialiojo plano rengėjas: R. Valentukevičiaus individuali įmonė, Sprakšių g. Nr.1, Vyžuonos, LT -28371, Utenos r., tel. 8-614-49475.

Planavimo pasiūlymų pateikimo tvarka- planavimo pasiūlymai, pastabos ir pretenzijos pateikiami specialiojo plano rengėjui ir organizatoriui per 10 darbo dienų, t.y. ne vėliau, nei iki 2012-01-24d.

Finansinės ataskaitos
Kita informacija

Savivalda

Aplinkos apsauga
Civilinės metrikacijos skyrius
Ekonomika ir investicijos
Jaunimui
Kultūra
NVO
Renginiai
Savivaldybės uždarnosios
akcinės bendrovės
Sveikata
Teritorinis planavimas
Vaiko teisių apsauga
Švietimas
Sportas
Socialinė apsauga
Turizmas

Utenos rajonas

Utenos rajonas
Utenos miestas
Daugailių seniūnija
Kuktiškių seniūnija
Leliūnų seniūnija
Saldutiškio seniūnija
Sudeikių seniūnija
Tauragnų seniūnija
Utenos seniūnija
Užpalių seniūnija
Vyžuonų seniūnija

Nepriklausomos atestuotos
auditorės Justės Tušaitės seminaras

2011 m. mokesstinės metinės atskaitomybės rengimas



Sausio 17 d.
UTENOJE

Daugiau informacijos: www.countline.lt
arba telefonu (8 5) 263 99 33

Organizatorius
COUNTLINE

Pardavimų
partneris



TOBULEKIM.LT



**SUPERKAME LIETUVOJE
EKSPLUATUOTUS
AUTOMOBILIUS**

Automobiliai gali būti su defektais, nevažiuojantys.
Padedame suvarkyti dokumentus, atsiskaityti iš karto.
Tel. 8 698 20823, el. paštas regtoma@zebra.lt,
J. Basanavičiaus g. 2H

Informacija apie priimtą sprendimą dėl strateginio pasekmių aplinkai vertinimo (SPAV)

Vadovaujantis Lietuvos Respublikos aplinkos ministro 2004 m. rugpjūčio 27 d. įsakymu Nr. D1-456 patvirtinto Planų ir programų atrankos dėl strateginio pasekmių aplinkai vertinimo tvarkos aprašo (Žin., 2004, Nr. 136-4971) 14 punktu bei išnagrinėjus Utenos regiono aplinkos apsaugos departamento 2011-12-12 išvadą Nr. (5.28)-s-1696, Kultūros paveldo departamento prie Kultūros ministerijos Utenos teritorinio padalinio 2011-12-09 išvadą Nr. (13.19U)-2U-415, Utenos visuomenės sveikatos centro 2011-12-05 išvadą Nr. S-932 ir Valstybinės saugomų teritorijų tarnybos prie Aplinkos ministerijos 2011-12-12 išvadą Nr. V3-2095(7.15), nuspręsta nerengti strateginio pasekmių aplinkai vertinimo žemės sklypo (kad. Nr. 8270/0002:21) detaliam planui, numatant antro stadiono įrengimą ir papildomo žemės sklypo pridėjimą automobilių stovėjimo aikštei įrengti Užpalių g. 100, Utenos mieste (2012-01-04 Utenos rajono savivaldybės administracijos direktoriaus įsakymas Nr. A[-4]).

Planavimo organizatoriai – Utenos rajono savivaldybės administracijos direktoriai.

Planavimo tikslai – nustatyti teritorijos tvarkymo ir naudojimo režimą žemės sklype; numatyti vietą antram stadionui (apšilimo aikštei) įrengti; suformuoti sklypą laisvoje valstybinėje žemėje automobilių stovėjimo aikštei įrengti; paskaičiuoti valstybinės reikšmės miško plotą, kurį reikia patikslinti (išbraukti) valstybinės reikšmės miškų plotų schemoje.

Pasiūlymų teikimo tvarka – susipažinti su parengtu SPAV atrankos dokumentu ir pareikšti motyvuotus pasiūlymus ir pastabas galima raštu per 10 darbo dienų nuo paskelbimo dienos planavimo organizatorių adresu: Utenio a. 4, LT-28503 Utena. Išsamesnė informacija tel. (8 389) 64058, el. p. jolana.bivainiene@utena.lt.

Utenos rajono savivaldybės informacija

UAB „Trijūna“
**NEPARDUOKITE METALO NEPASITARE
SU MUMIS!! NAUJOS KAINOS!!**
Darbo dienomis 8–17 val. visose supirktuvėse perka:
juodųjų, spalvotųjų metalų laužą ir
atliekas, nebe naudojamus akumulatorius.
Supirkimo aikštelės: Metalų g. 13, tel.: 8 656 27388, 8 389 69705;
Utena, Užpalių g. 93, Utena, tel.: 8 656 80183;
Aukštaičių g. 3A–78, Utena, tel.: 8 685 32389;
Daržinių k., Daugailių sen., Utenos r., tel.: 8 650 39755;
Ažuolių k., Utenos r. (galeitinkio stotis, už pervažos) tel.: 8 655 52752.
RŪŠIUOKIME ATLIKES

ŽŪKB „Krakenavos mėsą“
**PERKA
GALVIJUS**
KARNES, TELYČIUS, BILIUS
PAGAL SKERDENAS ARBA GYVĄ SVORĮ
SVERIA. MOKA IŠ KARTO, PAMATA PATYS
Tel.: (8-636) 24421, (8-612) 71886

Perka

Brangiai karves, bulius ir telyčias.
Sveria el. svarstyklėmis. Moka
priedus. Sumoka iš karto. Tel.: 8
559 595, 8 680 41510

Lietuviškus alaus bokus bei
taures, kitą alaus atributiką. Tel. 8
682 35749

2 kambarių butą (ne bendrabučio
tipą). Tel. 8 615 43827

Senus motokrosinius motociklus,
nevažiuojančius CZ250, 500 cm³.
Tel. 8 686 11505

Mobiliuosius telefonus, kompiu-
terius ir t. t. Superku auksą, sida-
brą. Tel. 8 600 41967

Auksines, sidabrinės monetas,
auksines dantų karūnelės, aukso
laužą, įvairių automobilių autoka-
talizatorius. Tel. 8 677 02597

Brangiai automobilius. Gali būti
daugeliu, nevažiuojantys, su de-
fektai. Pasilaimė, suvarkime
dokumentus. Tel.: 8 676 16816, 8
608 70465

Įvairių mišką su žeme ar išsikirsi-
ti, gali būti areštuotas. Tel. 8 645
57702

Automobilius: senus, geros bū-
klės, daiktus, su defektais, ne-
važiuojančius, kita metalo laužą.
Išregistruoja. Tel. 8 685 66572

2 kambarių butą Utenoje, Krašuo-
nos mikrorajone. Tel. 8 611 14316

Lenkišką arklinę bulvių kasamąją.
Tel. 8 682 98620

Galvijų prieauglių ir veršelius. Gali
būti ir mažesnio svorio. Tel. 8 676
15498

Traktorių T-150 arba DT-75. Tel. 8
647 30070

**Taurių metalų
SUPIRKIMAS:**
auksines monetas, dantų
karūnelės (gali būti ir nevalytos),
juvelyrinius dirbinius,
auksinius laikrodžius, aukso,
sidabro laužą, investicinį auksą.
Tel.: 8 623 47249, 8 679 90670

Aukso, auksines monetas. Tel. 8
681 24580

Užsienio įmonė brangiai veršelius
auginti nuo 50 iki 100 kg. Moka
8–21 %. Sveria elektroninėmis
svarstyklėmis. Tel. 8 633 66 417,
8 611 94 949

Automobilius, mikroautobusus
ir sunkvežimius. Pigius ardymai,
brangius – pardavimui. Tel.: 8 687
87266, 8 640 51932

Eglinius rąstus, gali būti sau-
suoliai; 25 m³ statinė. Tel. 8 686
91824

2 kambarių butą, geriau Aukšta-
kalnyje. Tel. 8 673 44238

Nuoma

Išsinuomčiau 1 kambario butą.
Bendrabutyje nesilydi. Tel. 8 675
09558

Krepšinio komandos „Juventus“
krepšinininkų reikalingas tvarkingas
2 kambarių butas su buitine
technika. Tel. 8 686 22376

Šeima išsinuomotų 2 kambarių
butą, kurį vėliau ir nupirktų. Siū-
lyti įvairius variantus. Tel. 8 600
41967

Išnuomojamas garažas prie tur-
gas. Tel. 8 613 63610

Dirbanti mergina ieško išsinuo-
moti 1–2 kambarių buto Utenoje.
Tel. 8 621 25066

Išnuomuoju 1 kambarį 3 kambarių
bute. Tel. 8 614 90012

Išnuomuoju butą nuosavame name
su patogumais II aukšte. Tel. 8 612
91189

2 kambarių bute išnuomojamas 1
kambarys su baldais, šeiminiškai
negyvena. Tel. 8 676 58104

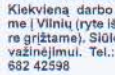
Išsinuomčiau 1 ar 2 kambarių
butą. Tel. 8 686 21599

Įvairūs

Pamesta moteriška piniginė su
dokumentais, radusiam atsiųgim-
siu. Tel. 8 693 19700

BRANGIAI SUPERKAME
ne naudojamus akumulatorius,
elektros variklius, starterius,
generatorius, transformatorius,
šaldytuvus, dujines viryklės,
elektroniką, skalbykles,
metalų laužą. Pasilimū.
Tel. 8 614 83090

LIETUVIŠKI VALGIAI
Prilimame ĮVARIUS UŽSAKYMUS
Maistas išsinešti
Maironio g. 17, Utena. Tel. 8 610 37808



Kiekviena darbe dieną važiuoja-
me į Vilnių (ryte išvykstant, vak-
re grįžtant). Siūlome kooperuoti
važinėjimui. Tel.: 8 675 22701, 8
682 42598

Parduodu dalimis OPEL VECTRA
(1996 m., dujų įrangą, tiesioginis
purskimas). Perku automobilį iki
1 000 Lt. Tel. 8 600 41967

Dovanoju kačiuką. Tel. 8 614
12437

Parduodu 3 mėnesių Kalifornų
veisles trisluks patinėlius. Pirkčiau
5 dedekles vietas su kuodais arba
keičiu. Tel. 8 610 29174

Buhalterės paslaugos. Parduodu
RENAULT SCENIC (1997 m., TD,
ekonomiška, tvarkingai), kaina
6 000 Lt. Tel.: 8 629 70880, 8 389
61240

Parduodu lapuočio maiškas kailė-
dėms arba rastelėms. Atvežu.
Galime supjausti maiškas, išpjauti
mišką. Perku maiškinį mišką. Tel.:
8 648 52994, 8 601 51500

Keičiu 2 kambarių butą I aukšte,
J. Basanavičiaus gatvėje, Utenoje
ir pusę namo (II aukšto) Drau-
gystės a. Utenoje į namą Utenoje.
Tel. 8 678 87766

Sausio 9 d. netoli PC „Aušra“ ras-
ti 2 raktai ant dirželio. Tel. 8 683
66282

Parduodamos arba išnuomoja-
mos 70,8 kv. m. patalpos miesto
centre, tinkamos biurui, komerci-
nei veiklai. Tel. 8 606 82690

Rastas foksterjeras. Tel. 8 612 329
64

Transporto įmonei
**REIKALINGI AUTOVEŽIŲ
VAIRUOTOJAI.**
Gerai pinigai, geri reisai
Europoje, Rusijoje.
Tel. 8 603 96339

Sėkmingai dirbanti ir
didinanti automobilių
transporto parką įmonė
UAB „TransCAT Baltic“,
CAT grupės narė, ieško
PATYRUSIŲ AUTOVEŽIŲ
VAIRUOTOJŲ DIRBTI
Vakarų Europoje.
Siūlome: patraukli atlyginimą
ir motyvacijos sistemą,
geras darbo sąlygas.
Tel. 8 655 75356, el. paštas
evaldes.blazys@groupecat.com

Ieško darbo

37 metų moteris ieško pardavėjo
darbo. Turi patirties. Intymaus ne-
silyti. Tel. 8 648 95017

38 metų moteris ieško darbo.
Gali prižiūrėti senelius. Tel. 8 677
02503

Vyras ieško darbo. Gali dirbti
miške, statybose, krovėju. Siū-
lyti įvairius variantus. Tel.: 8 648
47507, 8 389 52611

Vyras, be žalingų įpročių, ieško
darbo. Gali kam nors sukrauti, su-
kaldyti maiškas. Tel.: 8 604 00714,
8 670 37494

50 metų moteris ieško bet kokio
darbo, gali prižiūrėti vaikus, seną
ligotą žmogų, tvarkyti namus. Tel.
8 614 98632

Siūlo darbą

Besiplečianti statybų kompanija
ieško vadybininko nuolatiam
darbui. Darbo pobūdis: klientų
informavimas, pardavimas, sutar-
čių sudarymas. CV siųsti el. pa-
stą: statybad@gmail.com

Reikalingas kūrybingas medie-
nos paruošėjas menininkas-dro-
žėjas rimtam darbu nustaibinti
europietiško išradimui. Tel. 8
655 42886

Girteka
LOGISTICS
UAB „Girteka“, šiuo metu
valdanti 900 naujų krovininių
automobilių parką, plečia savo
veiklą ir siūlo darbą:
**TARPUATINIŲ REISŲ
VAIRUOTOJAMS
TURINTIEMS
CE KATEGORIJA**
Įmonė siūlo
- gerą ir visada laiką mokamą darbo
užmokesį;
- darbą su automobiliais Volvo ir Mercedes
(2007-2011 m.);
- galimybę dirbti dviese arba po vieną;
- reisu ES - LT arba ES - NVS
Informacija tel. 8 685 63 654 Vilniuje

UAB „Statva“ palankiomis kainomis gamina
įvairius gaminius iš metalo, armatūros ruošinius,
metallines tvoreles, statybines metalo
konstrukcijas. Metal gaminius valome smėliasplove
ir nudažome. Pajauame užsakovo medieną ir
obluojame. Gaminis pristatome į pagedaijamą
vietą. Tel.: 8 389 69703, 8 612 94177

AB „UMEGA“ REIKALINGAS PIRKIMŲ VADYBININKAS

REIKALAVIMAI:

- anglų, rusų kalbų mokėjimas (rašyti, skai-
tyti, kalbėti);
- komunikabilumas;
- analitinis mąstymas;
- derybų įgūdžiai;
- darbas kompiuteriu.

PRIVALUMAI:

- panašaus darbo patirties.

ĮMONĖ SIŪLO:

- įdomų darbą;
- puikias darbo sąlygas;
- draugišką kolektyvą;
- profesinius iššūkius bei plačias saviraiškos
galimybes;
- laikui mokamą atlyginimą.

Darbo vieta: Norkūnų k., Utena.

Kita informacija:
Gyvenimo aprašymą (CV) prašome siųsti el. paštu valdas.
survila@umega.lt.

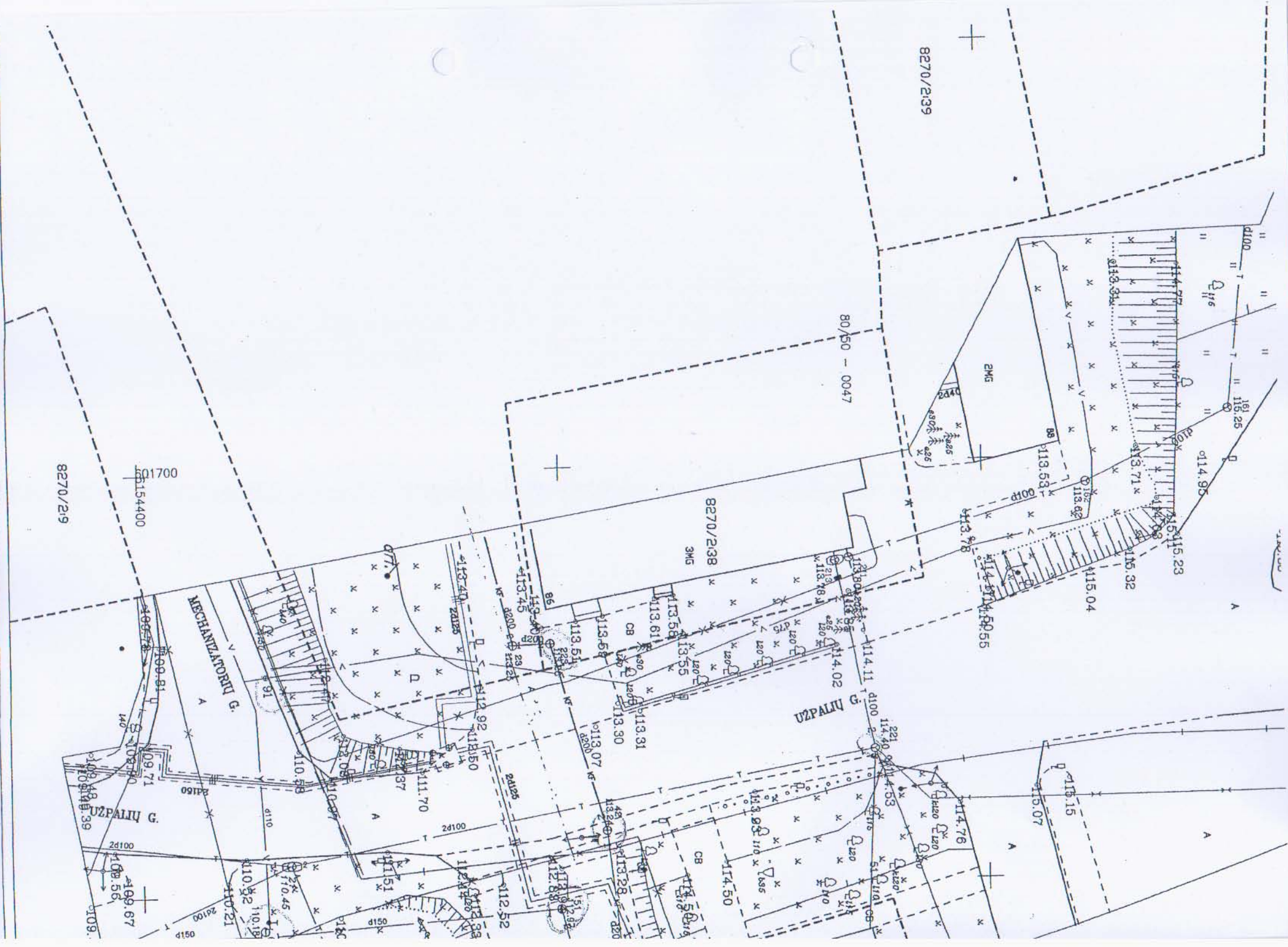
Dėl detalesnės informacijos skambinti tel. 8 620 86945.
Apie dalyvavimą atrankoje bus informuoti tik atrinkti kandi-
datai.

SKELBIAMI AUKCIONAI

Privatizuojamas viešo aukciono būdu savivaldybės ilgalaikis materialusis turas	Pradinė pardavimo kaina, Lt	Objektų apžiūra	Dokumentų priėmimo laikas	Aukciono data
50005016 Mokyklos pastatas (plotas 550,41 kv. m, 1 aukšto mūrinis pastatas) ir objektui priskirtas 0,9715 ha žemės sklypas Antalės k., Utenos r. Registracijos mokeskis 200 Lt. Pradinis įnašas 9 000,00 Lt.	114 480,00	2012 m. sausio 23 d. 8.00–16.00 val.	2012 m. sausio 23–24 d. 8.00–16.00 val.	2012 m. sausio 25 d. 10.30 val.
50004355 Garažas su administracinėmis patalpomis (plotas 446,89 kv. m, pastatas mūrinis, 1 aukšto) ir šiam objektui priskirtas 0,4106 ha žemės sklypas Užpalių g. 74, Utenoje. Registracijos mokeskis 200 Lt. Pradinis įnašas 100 000,00 Lt.	1 304 058,00	2012 m. sausio 23 d. 8–16 val.	2012 m. sausio 23–24 d. 8–16 val.	2012 m. sausio 25 d. 10.15 val.
50003502 Trašų sandėlis (plotas 1035,55 kv. m, pastatas medinis, su karkasu) ir šiam objektui priskirtas 0,4762 ha žemės sklypas Linkų k., Tauragnų sen., Utenos r. Registracijos mokeskis 100 Lt. Pradinis įnašas 2 430,00 Lt.	30 000,00	2012 m. sausio 23 d. 8–16 val.	2012 m. sausio 23–24 d. 8–16 val.	2012 m. sausio 25 d. 10.45 val.
50004052 Mokyklos pastatas su kiemo statiniais (plotas 195,71 kv. m, pastatas medinis, su mansarda) ir šiam objektui priskirtas 0,135 ha žemės sklypas Ilčiukų k., Užpalių sen., Utenos r. Registracijos mokeskis 200 Lt. Pradinis įnašas 4 660,00 Lt.	60 000,00	2012 m. sausio 23 d. 8–16 val.	2012 m. sausio 23–24 d. 8–16 val.	2012 m. sausio 25 d. 10.00 val.

Dėl smulkesnės informacijos kreiptis į Utenos rajono savivaldybės administracijos Turto valdymo skyrį
(Utena, Utenio a. 4, 219 kab.), tel. (8 389) 64032, el. p. danute.simoneiene@utena.lt.

Utenos rajono savivaldybės informacija



EIL. NR.	POŽEMINIŲ KOMUNIKACIJŲ PLANŲ PILNUMAS PATIKRINTAS ŠIOSE ORGANIZACIJOSE	PAVARDĖ	PARŠAS	DATA
1.	AB "RST" UTENOS SK.	Stipės vadovas Evaldas Prievėlis		2010.02.10
2.	AB "LIETUVOS DUJOS" UTENOS SK.	AB "Lietuvos dujos" Panevėžio filialas Eksploatavimo tarnybos Utenos skyriaus vyresnysis inžinierius eksploatavimo dalies Skaidrius Guzeikis		2010.02.03
3.	UTENOS RAJ. SAV. ADMINIS. ARCHITEKTŪROS IR TERITORIJŲ PLANAVIMO SK. TS skyriaus viršininkas Laimantas Meiklys UAB "UTENOS ŠILUMOS TINKLAI"			2010.01
4.	AB "UTENOS ŠILUMOS TINKLAI"	2010 m. mėn. d. 		2010.01
5.	AB "TEO LT", UTENOS SK. Jurgis Vėžintinis Panavėžio regiono savivaldybės inžinierius			2010.02.04
6.	UAB "UTENOS VANDENTIS"	GT skyriaus inžinierius Bronius Masilius		2010.02-04

Architektūros ir teritorijų planavimo
skyriaus vyr. specialistas

Rolandas Norbūnas
2010-02-10

AB "Utenos kommunalinių
inžinerijos departamentas"

inžinierius Rolandas Norbūnas

2010 m. 02. 10 d.

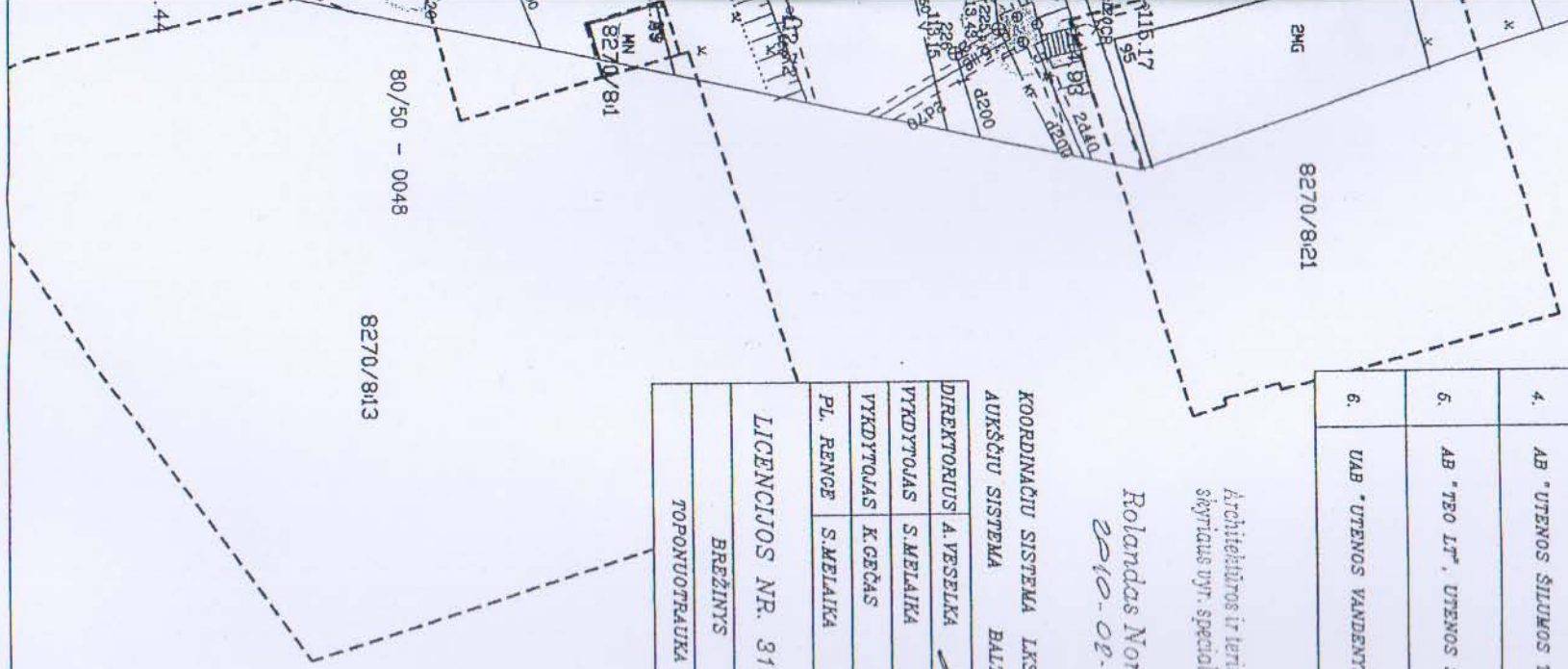
KOORDINACIJŲ SISTEMA LKS-94
AUKŠČIŲ SISTEMA BALTIJOS

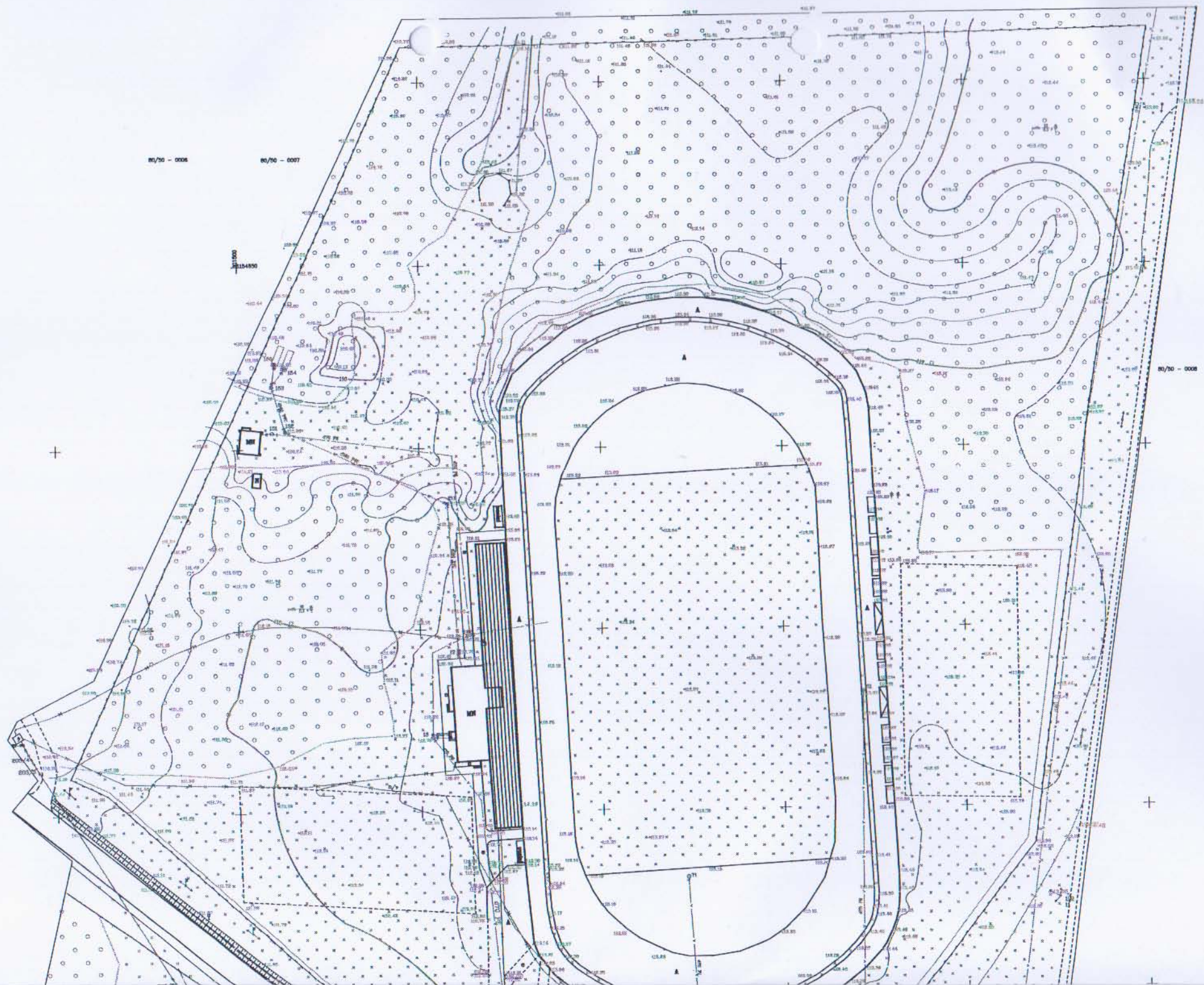
DIREKTORIUS	A. VESELKA	UAB "KAUNO KOMPROJEKTAS"				
VYKDYTOJAS	S. MELAIKA					
VYKDYTOJAS	K. GEČAS					
PL. RENGCE	S. MELAIKA					
LICENCIJOS NR. 316TK-84		OBJEKTAS TOPONUOTRAUKA UŽPALIŲ G. 100, UTENA UŽSAKOVAS: UTENOS RAJONO SAVIVALDYBĖ				
BREŽINYS		OBJ. NR.	LAPŲ NR.	LAPŲ SK.	MASTELIS	DATA
TOPONUOTRAUKA		34	1	1	1:500	2010.01.20

Teritorijų planavimo ir statybos skyriaus
vyr. specialistas

Rolandas Norbūnas

2011-09-09







**ŽEMĖS SKLYPO UŽPALIŲ G. 78, UTENOS M.,
DETALIOJO PLANO VIEŠO
SVARSTYMO SU VISUOMENE
ATSAKAITA
2008 m. GRUODŽIO 22 d.**

Žemės sklypo (kad. Nr. 8270/0002:21) detalusis planas, numatant antro stadiono įrengimą ir papildomo žemės sklypo pridėjamą automobilių stovėjimo aikštelei įrengti svarstytas su visuomene bendrąja tvarka.

Apie pradedamą rengti detalųjį planą buvo paskelbta 2007 m. gegužės 19 d. laikraštyje "Utenos apskrities žinios" bei 2007 gegužės 17 d. Utenos rajono savivaldybės internetinėje svetainėje. Konsultavimosi dėl rengiamų sprendinių etape pasiūlymų ar pastabų nepareikšta.

Apie parengtą detalųjį planą, jo viešą ekspoziciją, susirinkimo vietą ir laiką buvo paskelbta 2008 m. lapkričio 22 d. laikraštyje "Utenos apskrities žinios". Projektas buvo eksponuojamas Utenos rajono savivaldybėje, Architektūros ir teritorijų planavimo skyriaus skelbimų lentoje, Utenio a.4 10 darbo dienų. Parengto projekto aptarimo etape pastabų ar pretenzijų nepareikšta. Skelbtas viešas susirinkimas įvyko 2008 m. gruodžio 22 dieną (protokolas pridedamas).

Sklypų, besiribojančių su planuojamu sklypu, savininkai apie parengtą detalųjį planą informuoti lapkričio 22 d. skelbimu laikraštyje "Utenos apskrities žinios", analogiško turinio tekstu Utenos rajono savivaldybėje, Architektūros ir teritorijų planavimo skyriaus skelbimų lentoje, bei sklype įkaltu informaciniu stendu.

Visos detaliojo plano svarstymo su visuomene procedūros atliktos.

Planavimo organizatorius

Utenos rajono savivaldybės administracijos direktorius



PERKU

mišką su žeme arba išsikirsti, įvairias sodybas, žemės ūkio bei kitos paskirties žemę, žemę prie vandens telkinių ir žemės (miško) gražinimo dokumentus (išvadas).

Tel. 8-606 1 19 81

PERKAME**MIŠKĄ**

- statų mišką, mišką su žeme;
- pušies, beržo, eglių rąstus;
- tarmedžius, popiermedį.

=====

Tel. 8 686 12940 8 383 52308

**Utenos mieste
ar šalia miesto
pirksiu žemės
sklypą namui
statyti.**

Tel. 8-611 2 53 05

Įmonė verselius auginti, karves, galvijų prieauglį. Greitai pasilima. Sveria. Tel. (8-686) 84695

Šieną dideliais ir mažais kiekiais. Pageidautina su atvežimu. Tel. (8-606) 75981

Brangiai žemę ar sodybą (kurį ribojasi su ežeru). Tarpininkams sąžiningai atsiilyginsime. Sutvarkome dokumentus. Tel. (8-684) 40083

Įmonė brangiai verselius, moka PVM, sveria. Tel. (8-634) 31234, (8-655) 37121

Žemę arba sodybą prie ežero su pakrante. Tel. (8-677) 92991

Sunkiai privažiuojamose vietose įvairų mišką su žeme ar išsikirsti. Atsiskaitoma iš karto. Tel. (8-612) 32815, (8-692) 28562

Brangiai žemės ūkio paskirties žemę Utenos apskrityje. Tel. (8-614) 04895

Vyžuonose arba netoliese namą. Tel. (8-600) 82590

Naudotą 7 bangų šiferį (125x100), 50 lapų. Tel. (8-615) 15172

Savaeigę vokišką šienapjovę (gali būti su variklio defektu). Tel. (8-615) 53497

Nama arba pusė namo Utenos

PERKAME ŽEMĖS ŪKIO PASKIRTIES SKLYPUS

Zarasų, Turmanto, Tverečiaus ir Didžiasalio seniūnijose.
Atsiskaitoma iš karto. Tel. 8-655 1 28 01

[KTS]

www.kts.nu

Production

Metalo apdirbimo įmonė SIŪLO DARBA

**SUVIRINTOJAMS, ŠALTALVIAMS,
FREZUOTOJUI**

Darbas pamaininis. Pageidautina turėti darbo patirtį

**Kreiptis adresu: J. Basanavičiaus g. 122,
Utena. Tel. 8-389 6 22 49**

(skambinti tik darbo dienomis nuo 8 iki 17 val.)

Žemės sklypą sodų bendrijoje „Jovaras“ arba „Šilėlis“. Mokėsiu iki 20000 Lt. Tel. (8-622) 24903, (8-628) 09852

5 teltferi, transformatorinė pastotė 250 KVA Tel. (8-655) 49555

Žemę ir mišką, nepamatuotos žemės dokumentus (išvadas, sprendimus) persikelti. Tel. Tel. (8-676) 44341

RENAULT MASTER 2,5 DCI, 2001 metų pavarų dėžė. Anykščiai. Tel. (8-698) 32102

Užsienio įmonė verselius auginti. Atsiskaito. Sveria. Priedai. Išsi-veža. Tel. (8-634) 25055

Užsienio įmonė verselius auginti. Sveria. Atsiskaito. Priedai. Išsi-veža. Tel. (8-616) 51062

Užsienio įmonė brangiai verselius. Atsiskaito, sveria, priedai, išsi-veža. Tel. (8-651) 14983

Nuoma

Išnuomoju garažą su rūsiu „Drakono“ garažų bendrijoje, prie ūkininkų turgaus. Tel. 37632, (8-621) 51388

Išnuomojamas dvigubas garažas apie 50 m². Tinka sandėliavimui, remontui ir t. t. „Eglynų“ bendrijoje, prie Krašuvos mikrorajono. Yra signalizacija, po visu garažu sausas rūsys. Tel. (8-614) 64501, (8-389) 50181

Jauna, dirbanti šeima išsinuomoti 1, 2 kambarių butą ilgesniam laikui. Tel. (8-606) 81006

leško darbo

16 metų mergina darbo vasarai. Tel. (8-693) 09405

Įvairūs

Įvairiais kiekiais atiduodu arklį mėšlą. Yra su pjuvenomis (braškėms) ir be pjuvenų (visoms sodinėms ir daržinėms kultūroms). Pasilinti patiems Jotaučiuose. Tel. (8-600) 74569

„Vadovaudamasi Teritorijų planavimo įstatymu (Žin., 2004, Nr. 21-617; 2006, Nr. 66-2429) ir Visuomenės dalyvavimo teritorijų planavimo procese nuostatais (Žin., 2004, Nr. 112-4189), Utenos rajono savivaldybės administracija informuoja apie numatomus rengti detaliuosius planus:

1. Žemės sklypo (kad. Nr. 8264/0004:115) pagrindinės tikslinės žemės naudojimo paskirties pakeitimas į kitos paskirties žemę – inžinerinės infrastruktūros teritoriją (automobilių stovėjimo aikštelei įrengti) prie Aukštaičių g., Sudeikių mstl., Utenos rajone.

2. Žemės sklypo suformavimas automobilių stovėjimo aikštelei įrengti prie Aukštaičių g., Krašuvos kvartale, Utenos mieste.

3. Žemės sklypų suformavimas atlyginimui piliečiams už nuosavybės teisę turėtą žemę mieste (teritorijos prieš Grybelius, Utenos mieste).

4. Žemės sklypo (kad. Nr. 8270/0002:21) detalusis planas, numatant antro stadiono įrengimą ir papildomo žemės sklypo pridėjimą automobilių stovėjimo aikštelei įrengti (Užpalių g. 78, Utenos mieste).

5. Žemės sklypo (kad. Nr. 8270/0021:9) ribų ir ploto pakeitimas (sumažinimas), numatant žemės sklypų suformavimą nuosavybės gražinimui natūra Liudo Gajausko valdytoje žemėje ir žemės sklypo suformavimą komercinės paskirties pastatui statyti J. Basanavičiaus g. 2 a, Utenos mieste.

Organizatorius – Utenos rajono savivaldybės administracijos direktorius, Utenio a. 4, LT-28503 Utena, tel. 8 389 61620, faks. 8 389 61615.

Atsiliepiamus ir pasiūlymus dėl planuojamų rengti teritorijų planavimo dokumentų prašome teikti raštu organizatoriaus išsamesnę informaciją: tel. 8 389 64030, 64058, el. p. ukupituras@utena.sav.lt, j.bivainiene@utena.sav.lt

KUPIJA LITERA

2008 m. gegužės 19 d.

Utenos rajono savivaldybės administracija

Utenos rajono savivaldybės administracija

Utenos rajono savivaldybės administracija

Utenos rajono savivaldybės administracija

Utenos rajono savivaldybės administracija

Utenos rajono savivaldybės administracija

Utenos rajono savivaldybės administracija

FORD SIERRA priekinį stiklą (naujas, 1989 m. modelio). MTZ 50 traktorius kabinos stiklus (išskyrus priekinį). Tel. (8-601) 03704, (8-675) 25379

Pusę medinio namo Užpalių miestelyje. Yra du ūkiniai pastatai, pirtis, žemės. Netoli Šventojo upės. Tel. (8-671) 14059, 72103

AUDI 80 (1986 m., pereinamas modelis) dalimis. Tel. (8-686) 31517



Utenos rajono savivaldybė

LT EN RU

Rajonas Savivalda Ekonomika ir investicijos Aplinkos apsauga Švietimas Sveikata Socialinė situacija Kultūra Turizmas ir sportas NVO Renginiai
Pradžią » Savivalda » Skelbimai » Utenos rajono savivaldybės skelbimai

Utenos rajono savivaldybės skelbimai

» Skelbimai
» Utenos rajono savivaldybės
skelbimai

2007-05-22

Utenos rajono savivaldybės administracijos išduoti leidimai.

Leidimo Nr.	Leidimo turėtojo pavadinimas, teisinė forma, kodas ir buveinės adresas	Leidimo rūšis	Prekybos vietų ir vietovių adresai	Dujų prekybos veiklos pavadinimas	Išdavimo data
1.	UAB „Anra“ Įm. kodas – 3005 31178 Ožkinų k., LT- 18239 Švenčionių r.	Mažmeninė prekyba suskystintomis naftos dujomis	1. Ožkinų k., LT- 18239 Švenčionių r. (išvežiojamoji prekyba fasuotomis suskystintomis naftos dujomis (balionuose) Utenos rajone)	Prekyba fasuotomis suskystintomis naftos dujomis (balionuose)	2007-05-18

2007-05-18

Utenos rajono savivaldybės administracija informuoja, kad numatoma rengti projektą „Leliūnų naujų kapių (rengimas Leliūnų k., Leliūnų sen., Utenos r.)“ Remiantis LR planuojamos ūkinės veiklos poveikio aplinkai vertinimo įstatymo pakeitimo įstatymu (Žin., 2005, Nr. 84-3105), planuojamai veiklai buvo atlikta atranka dėl poveikio aplinkai vertinimo.

Priimta atrankos išvada – planuojamai ūkinei veiklai poveikio aplinkai vertinimas neprivalomas.

Atsiliepimų ir pasiūlyimų raštu lauksime dešimt darbo dienų nuo paskelbimo dienos.

Organizatorius: Utenos rajono savivaldybės administracija.

Informacija apie minimą projektą teikiama Utenos rajono savivaldybės administracijoje (Utenio a. 4, LT-28503 Utena) arba telefonais (8-389) 61592 , 64058

2007-05-17

Informuojame apie parengtą bendrą tvarka sklypų Klovinų k., Utenos sen., Utenos r. sav., detalų planą.

Planavimo tikslas – žemės sklypų (kad. Nr. 8207/0003:326, 8207/0003:324, 8207/0003:325) sujungimas į vieną sklypą numatant individualių gyvenamųjų namų kvartalo suplanavimą. Projektuojami sklypai ribojasi su J. Banienės sklypu (kad. Nr. 8207/0003:332), V. Kadnaitės (skl. kad. Nr. 8207/0003:331), J. Girkšniūnės ir T. Girkšnio (skl. kad. Nr. 8207/0003:175), A. Mitalo (skl. kad. Nr. 8207/0003:8), J. Matulienės (skl. kad. Nr. 8207/0003:215 ir 8207/0003:214), R. Vaišnorienės (skl. kad. 8207/0003:316) ir valstybine žeme.

Planavimo organizatorius: UAB „Ostris“, tel. 86503582.

Projekto rengėjas G. Stanislovaitytis, kontaktinio asmens tel. 860066641.

Viešas svarstymas su visuomene įvyks 2007 m. birželio 15 d. 13 val. Utenos rajono savivaldybės administracijoje, posėdžių salėje (III a.), Utenio a. 4, Utenoje. Projektas bus viešai eksponuojamas 10 darbo dienų iki susirinkimo Utenos rajono savivaldybės administracijoje.

Motyvuotus pasiūlymus ar pastabas teikti iki susirinkimo pabaigos planavimo organizatoriui arba rengėjui.

2007-05-17

Vadovaudamasi Teritorijų planavimo įstatymu (Žin., 2004, Nr. 21-617; 2006, Nr. 66-2429) ir Visuomenės dalyvavimo teritorijų planavimo procese nuostatais (Žin., 2004, Nr. 112-4189), Utenos rajono savivaldybės administracija informuoja apie numatomus rengti detaliuosius planus:

1. Žemės sklypo (kad. Nr. 8264/0004:115) pagrindines tikslines žemės naudojimo paskirties pakeitimas į kitos paskirties žemę – inžinerinės infrastruktūros teritoriją (automobilių stovėjimo aikštelėi (rengti) prie Aukštaičių g., Sudeikių mstl., Utenos rajone.

2. Žemės sklypo suformavimas automobilių stovėjimo aikštelei (rengti prie Aukštaičių g., Krašonios kvartale, Utenos mieste).
3. Žemės sklypo suformavimas atlyginimui piliečiams už nuosavybės teisę turėtą žemę mieste (teritorijos prieš Grybelius, Utenos mieste).
4. Žemės sklypo (kad. Nr. 8270/0002:21) detalusis planas, numatant antro stadiono įrengimą ir papildomo žemės sklypo pridėjimą automobilių stovėjimo aikštelei (rengti (Užpalių g. 78, Utenos mieste).
5. Žemės sklypo (kad. Nr. 8270/0021:9) ribų ir ploto pakeltimas (sumažinimas), numatant žemės sklypų suformavimą nuosavybės grąžinimui natūra Liudo Gajausko valdytoje žemėje ir žemės sklypo suformavimą komercinės paskirties pastatui statyti J. Basanavičiaus g. 2a, Utenos mieste.
- Organizatorius – Utenos rajono savivaldybės administracijos direktorius, Utenos a. 4, LT-28503 Utena, tel. 8 389 61620, faks. 8 389 61615.
- Atsiliepimus ir pasiūlymus dėl planuojamų rengti teritorijų planavimo dokumentų prašome teikti raštu organizatoriui. Išsamesnė informacija: tel. 8 389 64030, 54058, el. p. t.kupriunas@utena.sav.lt, j.bivainiene@utena.sav.lt
- Utenos rajono savivaldybės administracija

2007-05-15

Vadovaujantis Teritorijų planavimo įstatymu (Žin., 2004, Nr.21-617, 2006, Nr.66-2429) ir Visuomenės dalyvavimo teritorijų planavimo procese nuostatais (Žin., 2007, Nr.33-1190), G. Kalyčio tyrinėjimų ir projektavimo įmonė informuoja apie bendrą tvarką rengiamą teritorijos detalų planą:

Žemės sklypo (kadastr. Nr. 8240/0004:24) padalinimas į keturis atskirus sklypus, numatant visų sklypų pagrindinės tikslinės žemės naudojimo paskirties pakeitimą į kitos paskirties žemę – gyvenamąją teritoriją, Gaspariškių k., Vyžuonų sen., Utenos r.

Planuojamo žemės sklypo žemės naudojimo paskirtis – žemės ūkio paskirties žemė.

Planavimo tikslas – padalinti žemės sklypą į keturis atskirus sklypus ir pakeisti visų sklypų pagrindinę tikslinę žemės naudojimo paskirtį į kitos paskirties žemę – gyvenamąją teritoriją.

Detaliojo plano sprendiniai bus viešai eksponuojami Utenos rajono savivaldybės Architektūros ir teritorijų planavimo skyriaus skelbimų lentoje ir įmonės patalpose nuo 2007 m. gegužės 31 d. iki susirinkimo dienos. Viešas projekto aptarimas vyks 2007 m. birželio 14d. 16 val., Utenos rajono savivaldybės administracijos salėje (III a.).

Atsiliepimus ir pasiūlymus dėl teritorijų planavimo dokumento teikti planavimo organizatoriui arba rengėjui raštu iki susirinkimų dienos.

Su detaliojo plano sprendiniais galima susipažinti įmonės patalpose (Maironio g. 4, Utena) ir Utenos rajono savivaldybės Architektūros ir teritorijų planavimo skyriuje (Utenos a. 4, Utena).

Organizatorė: Danutė Merkienė, K. Ladygos g. 64a, Utena

Plano rengėjas: G. Kalyčio tyrinėjimų ir projektavimo įmonė, Maironio g. 4, Utena, tel. 8-389-55307, 55504.

2007-05-11

Utenos rajono savivaldybės administracijos informacija apie licencijas:

Licencijos Nr.	Įmonės pavadinimas, kodas ir buveinė (adresas)	Licencijos, suteikiančios teisę verstis mažmenine prekyba, rūšis	Prekybos vieta ir adresas	Išdavimo data
453	II „Vikera“ Kodas – 3006 70110, Šilainės k., LT - 28104 Utenos r.	Mažmeninė prekyba alkoholiniais gėrimais	Parduotuvė Aukštaičių g. 17, LT-28405 Sudeikiai, Utenos r.	2007-05-05
450	II „Vikera“ Kodas – 3006 70110, Šilainės k., LT - 28104 Utenos r.	Mažmeninė prekyba tabako gaminiiais	Parduotuvė Aukštaičių g. 17, LT-28405 Sudeikiai, Utenos r.	2007-05-05
454	II „Aušros taksi“ Kodas – 3007 09200, Taikos g. 23-21, LT-28158 Utena	Mažmeninė prekyba alumi ir natūralios fermentacijos sidru, kurio tūrinis etilo alkoholio koncentracija neviršija 8,5 procento	Kioskas Aušros g. 31, LT – 28193 Utena	2007-05-10
451	II „Aušros taksi“ Kodas – 3007 09200,	Mažmeninė prekyba tabako gaminiiais	Kioskas Aušros g. 31, LT – 28193 Utena	2007-05-10

Kviečiame į naujai atidarytą stilingų moteriškų

Tel. 8 698 39362,
8 620 20812

smėlių, žvyra

Tel. (8-652) 40204

Informuojame apie bendrą tvarką parengtą sklypo kad. Nr. 8270/0002:21 Užpalių g. 78 Utenoje (patikslintas adresas Užpalių g. 100) detalų planą. Planavimo tikslas: detalus planas numatant antro stadiono įrengimą ir papildomo žemės sklypo pridėtiną automobilių stovėjimo aikštelių įrengimą. Preliminarus detaliojo plano parengimo terminas – 2009 m. I ketv. Motyvuotus pasiūlymus ir pastabas dėl detaliojo plano sprendinių galima teikti raštu iki viešo susirinkimo pabaigos planavimo organizatoriui arba plano rengėjui. Atsakymai į viešo svarstymo metu pateiktus pasiūlymus gali būti apskusti valstybinę teritorijų planavimo priežiūrą atliekančiai institucijai per mėnesį nuo jų gavimo dienos. Viešas svarstymas vyksta bendrą tvarką. Su parengtu projektu galima susipažinti nuo lapkričio 24 d. iki gruodžio 19 d. detaliojo plano rengėjo UAB SIMPER patalpose arba Utenos rajono savivaldybėje, Architektūros ir teritorijų planavimo skyriuje. Vieša projekto ekspozicija vyks nuo lapkričio 24 d. iki gruodžio 19 d. Utenos rajono savivaldybėje, Architektūros ir teritorijų planavimo skyriaus skelbimų lentoje, Utenio a. 4, Utenoje. Viešas susirinkimas numatomas Utenos rajono savivaldybės posėdžių salėje trečiajame aukšte, Utenio a. 4, Utenoje-2008 m. gruodžio 22 d. 10 val. Planavimo organizatorius – Utenos rajono savivaldybės administracijos direktorius, tel. (8 389) 61620/61615. Detaliojo plano rengėjas – UAB SIMPER, Kalvarijos g. 7, Kaunas, tel. (8 37) 29 56 36, (8 657) 68554, el. paštas info@simper.lt.

UAB „Mavylė“

NESTANDARTINIŲ BALDŲ GAMYBA

NORITE ATNAUJINTI SAVO INTERJERĄ?

Skambinkite arba užsakykite jau dabar!

Didelis ploktės ir stalviršio spalvų pasirinkimas.

Nemokamai matuojame ir konsultuojame kliento namuose. Pristatome į namus ir sumontuojame.

Mus rasite: Aušros g. 36, Utena. Vytauto g. 1, Rokiškis.

Tel.: 8 657 51161, 8 611 54939

El.p. mavyle@gmail.com, www.mavyle.lt

JAU UTENOJE!

• TAPYBA ANT ŠILKO, VILNOS

(pakloms), įvairūs aksesuarai (120–170 Lt), vilnosės pagalvės (55 Lt), patalynės komplektai (70–80 Lt).

• Iš natūralios avinų vilnos pagaminta patalynė yra labai higieniška, hidroizoliška (gali sugerti ir išgarinti daug drėgmės), nesielektrina, lengva, šilta, gerai praleidžia orą ir ultravioletinius spindulius, sunaikina ir pašalina bakteristatinėmis savybėmis.

Tel. 8 698 71270, 8 698 80642

Utenos rajono I šaltųjų vilnų verslo

Informuojame apie Utenos RAAD 2008-11-14 priimtą atrankos išvadą Nr. (5.1)-s-1915 rengiamam detaliam planui Užpalių g. 78 Utenoje (sklp. kad. Nr. 8270/0002:21) (patikslintas adresas Užpalių g. 100). Planuojama ūkinė veikla – automobilių aikštelės bei apšilimo aikštelių prie esamo stadiono įrengimas. Planavimo organizatorius – Utenos rajono savivaldybės administracijos direktorius. Priimta atrankos išvada – planuojamai ūkinei veiklai poveikio aplinkai vertinimas **neprivalomas**. Susipažinti su atrankos išvada bei informacija apie planuojamą veiklą, taip pat teikti motyvuotus pasiūlymus ir pastabas galima 10 darbo dienų nuo skelbimo pasirodymo dienos projekto valdytoji Lukui Dimavičiui, Kalvarijos g. 7, Kaunas, tel./faks. (8-37) 229536, mob. Tel. (8 657) 68554, el. paštas info@simper.lt

UAB „Bikopa“, atstovaujanti didžiausiems cinkuotų ir plastikuotų tvorų Europoje gamintojams „Betafeuce“ ir „Wisniowsky“, parduoda tvoras bei ieško partnerių, norinčių bendradarbiauti parduodant ir statant tinklines segmentines tvoras. Kaunas, tel. +370 616 00299, +370 608 01554, el. p. bikopa07@gmail.com

DUSLINTUVAI

PREKYBA REMONTAS MONTAVIMAS

UTENOS R. Klovinų k.

Tel. (8 389) 69 650

Mob.: 8 673 91 933, 8 611 54 750

DIEZAS
WWW.DIEZAS.LT

Vežame maistą į namus! Pavalgydinsime ir biurus!

Užsakykite daugiau kaip už 39 Lt –

Autokarą. Tel. 8 675 15948

VW GOLF III, 1992 m., 1,4 cm³, 5 pavaros, 3 durys, signalizacija, tamsiai mėlynos spalvos, TA, geros būklės, kaina 3600 Lt. Tel. 8 677 95476

Lentpjūvė PARDUODA

įvairius medienos gaminius.

Tel. 8 386 49671,
8 620 82819

– kad nesustotų kelyje

Aimera

TEPALAI

OMV

**LENGVŲJŲ AUTOMOBILIŲ
IR MIKROAUTOBUSŲ
REMONTAS**
(buvusi Lietuvos kuro bazė)

Padangų saugojimas



- kapitalinis variklių remontas
- važiuoklės remontas
- tekinimo darbai
- šarnyrų, vairo kolonėlių, stiprintuvų remontas
- virinimo darbai
- elektros darbai
- padangų montavimas ir balansas
- nemokamas tepalų keitimas
- sankabos keitimas
- pavarų dėžių remontas

**PADANGOS
AKUMULATORIAI**
Servisas

Prekyba detalėmis
Apsaugos sistemos
Draudimo paslaugos

Aukštaičių g. 12, Utena
Tel. 8 389 69535, 8 640 32514
aimera@zebra.lt

KOPIJA TIKRA
VARIKLIO GALVUČIŲ REMONTAS

2008 m. sausio mėn 20 d.

Projekto valdytojas
Lukas Dimavičius



**ŽEMĖS SKLYPO UŽPALIŲ G. 78, UTENOS M.
DETALIOJO PLANO VIEŠO SUSIRINKIMO
PROTOKOLAS
2008 m. Gruodžio 22 d.**

Posėdžio pirmininkas – LUKAS DIMAVIČIUS
Posėdžio sekretorius – VYGANTAS ALAUNĖ

Dalyvauja: Lukas Dimavičius, Jolana Bivainienė.

Apie Žemės sklypo (kad. Nr. 8270/0002:21) detaliojo plano, numatant antro stadiono įrengimą ir papildomo žemės sklypo pridėjimą automobilių stovėjimo aikštei įrengti, pristatymą ir viešą svarstymą buvo paskelbta 2008m. lapkričio 22 d. skelbimų laikraštyje "Utenos apskrities žinios", skelbimu prisegtu informaciniame stende esančiame sklype kadastro Nr. 8270/0002:21, bei Utenos rajono savivaldybėje, Architektūros ir teritorijų planavimo skyriaus skelbimų lentoje.

Svarstymo pradžia – gruodžio 22 d. 10 val., Utenio a. 4, Utena.

Į viešą svarstymą su visuomene atvyko vienas suinteresuotas asmuo: Utenos r. architektūros ir teritorijų planavimo skyr. vyr. specialistė Jolana Bivainienė, tačiau jokių pastabų ar pasiūlymų nebuvo pareikšta. Susirinkimo komisija, vadovaudamasi "Visuomenės dalyvavimo teritorijų planavimo procese nuostatų" (Žin., 2004, Nr.112-4189) VI sk. 36 p. konstatuoja, kad susirinkimas įvyko.

NUTARTA: viešo svarstymo su visuomene procedūra atlikta, parengto detaliojo plano sprendiniams pritarta.

Susirinkimo sekretorius



Vygantas Alaunė

Susirinkimo pirmininkas



Lukas Dimavičius

Visuomenės dalyvavimo teritorijų
planavimo procese nuostatų
2 priedas

Zemės ūkio (kod. Nr. 8270/0002:21) detalus planas

(teritoriju planavimo dokumento projekto pavadinimas)

Utenio 4, UTENA, 2008-12-22; 10²⁰
(viena, data, valanda)

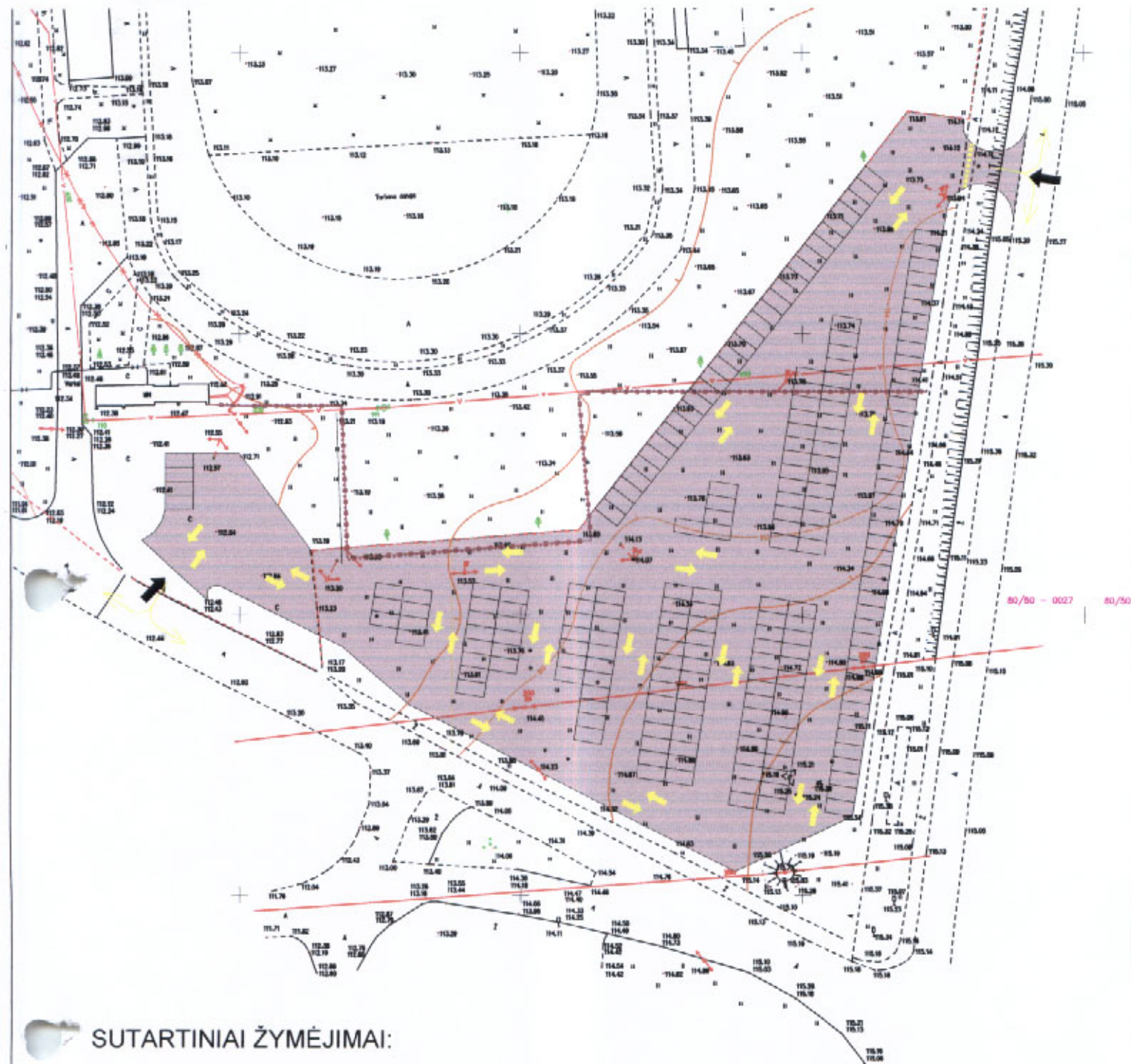
VIEŠO SUSIRINKIMO DALYVIAI

[illegible]





Planavimo organizatorius (ar jo atstovas)

Utenos rajono savivaldybės
administracijos direktorius
(Parasas) *Julius Štupšinskas*

(Vardas ir pavardė)



SUTARTINIAI ŽYMĖJIMAI:

-  ASFALTO DANGA
-  VAŽIAVIMAS, IŠVAŽIAVIMAS
-  PROJ. PARKAVIMO VIETOS
-  EISMO KRYPTYS

SIMPER®

Projektų
Vykdytojas
PV
I. DIMAVIČIUS
G. JUREVIČIUS

Objektas: Žemės sklypo (kad. Nr.8270/0002:21) DETALUSIS PLANAS, numatant antro stadiono įrengimą ir papildomo žemės sklypo pridėjimą automobilių stovėjimo aikštei įrengti.

Brėžinys: TRANSPORTO SCHEMA

Organizatorius: Utenos rajono savivaldybės administracijos direktorius
Utenio a. 4, Utena

Žymuo:
08/016-DP-SP

Etapas	Laida	Lapas	Lapų
SDP	0	1	1
2008			